

Opis techniczny

Przebudowa ciągu dróg dz. nr ewid. 29, 1/23, 1/85, 6, 39 w miejscowości Bykowce, ul Łany w km 0+000÷0+825 oraz ul. Polanki w km 0+000÷0+690.

Planowany do przebudowy, ciąg dróg w miejscowości Bykowce, na załączonej kserokopii mapy ewidencji gruntów oznaczono kolorem zielonym.

Przebudowa polegać będzie na wykonaniu nowej konstrukcji nawierzchni, która została zniszczona wodami burzowymi po intensywnych i ciągłych opadach deszczu.

Zastosowano zróżnicowane warstwy konstrukcji w zależności od przebudowywanego odcinka. Na ulicy Łany w lokalizacji km 0+000÷0+375 istniejącą nawierzchnie asfaltobetonową należy oczyścić mechanicznie a następnie skropić emulsją asfaltową w ilości 0,5kg/m². Na tak przygotowanej powierzchni należy wykonać warstwę ścierną z asfaltobetonu o grubości 4cm po zagęszczeniu.

Na ulicy Łany w lokalizacji km 0+375÷0+825 istniejącą nawierzchnię powierzchniowo utrwaloną należy oczyścić mechanicznie a następnie skropić emulsją asfaltową w ilości 1,0kg/m². Na tak przygotowanej powierzchni należy wykonać warstwę wiążącą z asfaltobetonu o grubości 4cm po zagęszczeniu, oraz warstwę ścierną z asfaltobetonu grubości 3cm po zagęszczeniu.

Na ulicy Polanki na całej długości przebudowywanego odcinka w lokalizacji km 0+000÷0+825 na istniejącym podłożu gruntowo-żwirowym należy wykonać dolną warstwę podbudowy z pospółki o grubości po zagęszczeniu 10cm. Następnie należy wykonać górną warstwę podbudowy z tłucznia kamiennego 31,5-63mm o miąższości warstwy po zagęszczeniu równej 10cm. Na tak przygotowanej podbudowie zostanie wykonana warstwa profilująca (wyrównawcza) z mieszanki mineralno asfaltowej w ilości 50kg/m². Kolejnym krokiem będzie wykonanie nawierzchni jezdni z asfaltobetonu o grubości 4cm po zagęszczeniu dla warstwy wiążącej oraz 3cm po zagęszczeniu dla warstwy ścierną.

Kolejną czynnością będzie wyprofilowanie i utwardzenie poboczy gruntowych, niesortem skalnym na ul. Łany w lokalizacji km 0+000÷0+375, o szerokości 0,75m przy średniej grubości w-wy 4cm i w lokalizacji km 0+375÷0+825 o szerokości 0,50m przy średniej grubości w-wy 7cm oraz na ul. Polanki w lokalizacji km 0+000÷0+690 o szerokość 0,50m, przy średniej grubości w-wy 19cm.

Ostatnią czynnością będzie mechaniczne oczyszczenie rowów z namułu wraz z wyprofilowanie skarp.

Opisane roboty wykonywane będą w granicach usytuowania pasa drogowego.

GMINA SANOK
woj. podkarpackie
38-500 SANOK, ul. Kościuszki 23
NIP 687-17-83-356 REGON 370440749
Centrala (013) 4650551, fax (013) 4650553

INSPEKTOR NADZORU

Janusz Skretkowski
Upr. bud. w zakr. Dróg i Mostów
Nr ANB.V.7342-107/94

PRZEKRÓJ NORMALNY, SKALA 1:50

PRZEBUDOWA CIĄGU DRÓG NA DZ. NR EWID. 29, 1/23, 1/85, 6, 39
W MIEJSCOWOŚCI BYKOWCE, ul. ŁANY W KM 0+000-0+825 ORAZ ul.
POLANKI W KM 0+000-0+690

ul. ŁANY KM 0+000 – 0+375



GMINA SANOK
woj. podkarpackie
38-500 SANOK, ul. Kościuszki 23
NIP 687-17-83-356 REGON 370440740
Centrala (013) 4656551, fax (013) 4656553

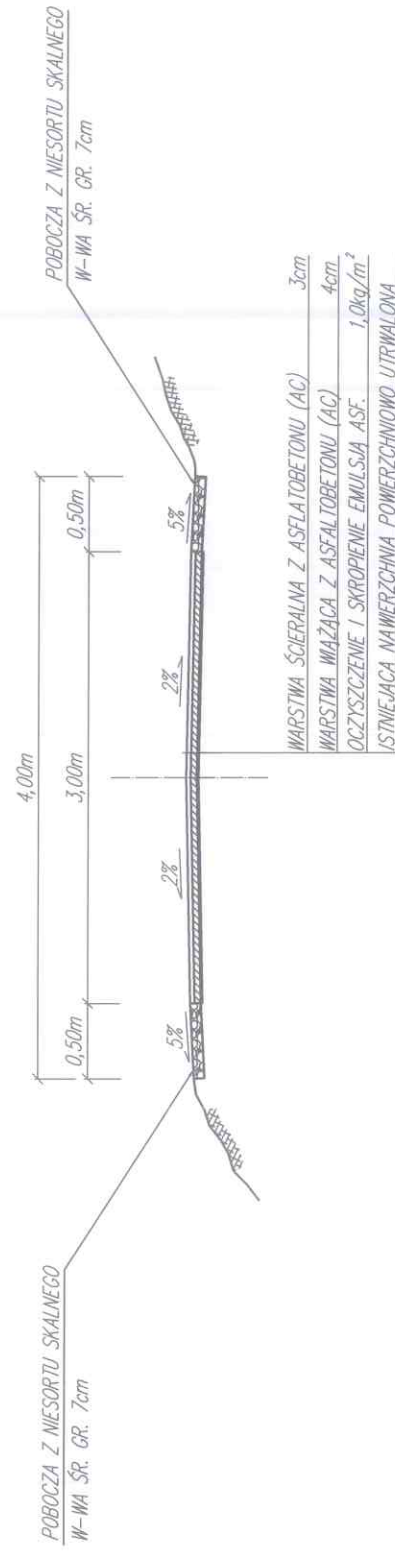
INSPEKTOR NADZORU

Janusz Skrzętkowski
Upr. bud. w zakr. Dróg i Mostów
Nr ANB.V.7342-107794

PRZEKRÓJ NORMALNY, SKALA 1:50

PRZEBUDOWA CIĄGU DRÓG NA DZ. NR EWID. 29, 1/23, 1/85, 6, 39
W MIEJSCOWOŚCI BYKOWCE, ul. ŁANY W KM 0+000-0+825 ORAZ ul.
POLANKI W KM 0+000-0+690

ul. ŁANY KM 0+375 - 0+825



GMINA SANOK
woj. podkarpackie
38-500 SANOK, ul. Kościuszki 23
NIP 687-17-83-356 REGON 370440749
Centrala (013) 4656551, fax (013) 4655553

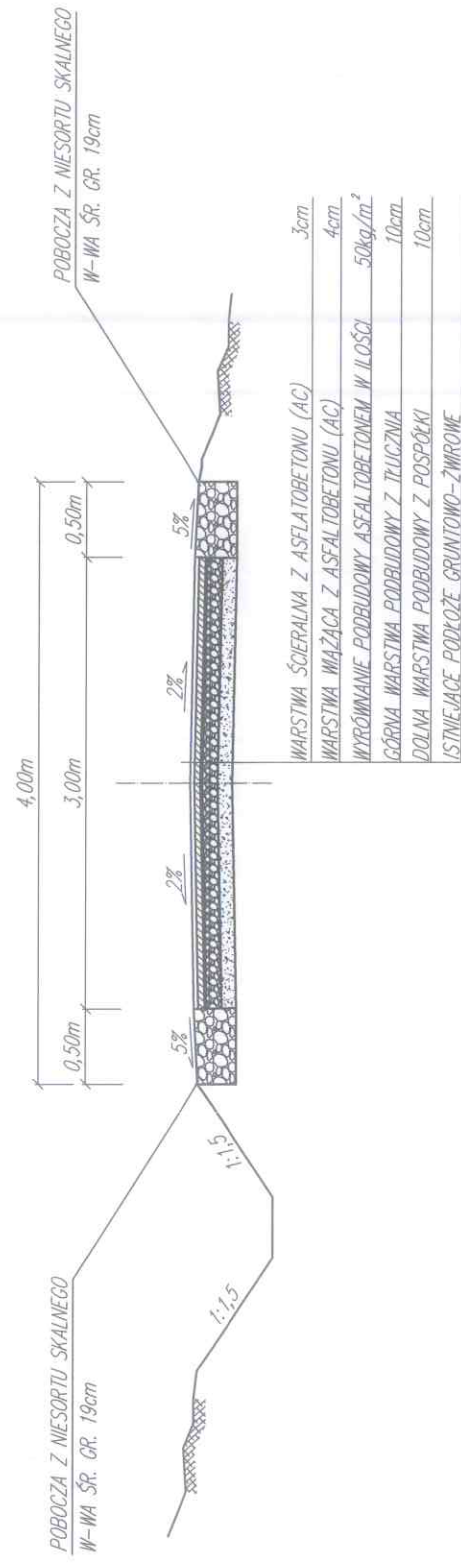
INSPEKTOR NADZORU

Janusz Strętkowski
Upr. bud. w zakr. Dróg i Mostów
Nr ANB.V.7342-107194

PRZEKRÓJ NORMALNY, SKALA 1:50

PRZEBUDOWA CIĄGU DRÓG NA DZ. NR EWID. 29, 1/23, 1/85, 6, 39
W MIEJSCOWOŚCI BYKOWCE, ul. ŁANY W KM 0+000-0+825 ORAZ ul.
POLANKI W KM 0+000-0+690

ul. POLANKI KM 0+000 - 0+690



GMINA SANOK
woj. podkarpackie
38-500 SANOK, ul. Kościuszki 23
NIP 687-17-83-356 REGON 370440749
Centrala (013) 4655551, fax (013) 4655553

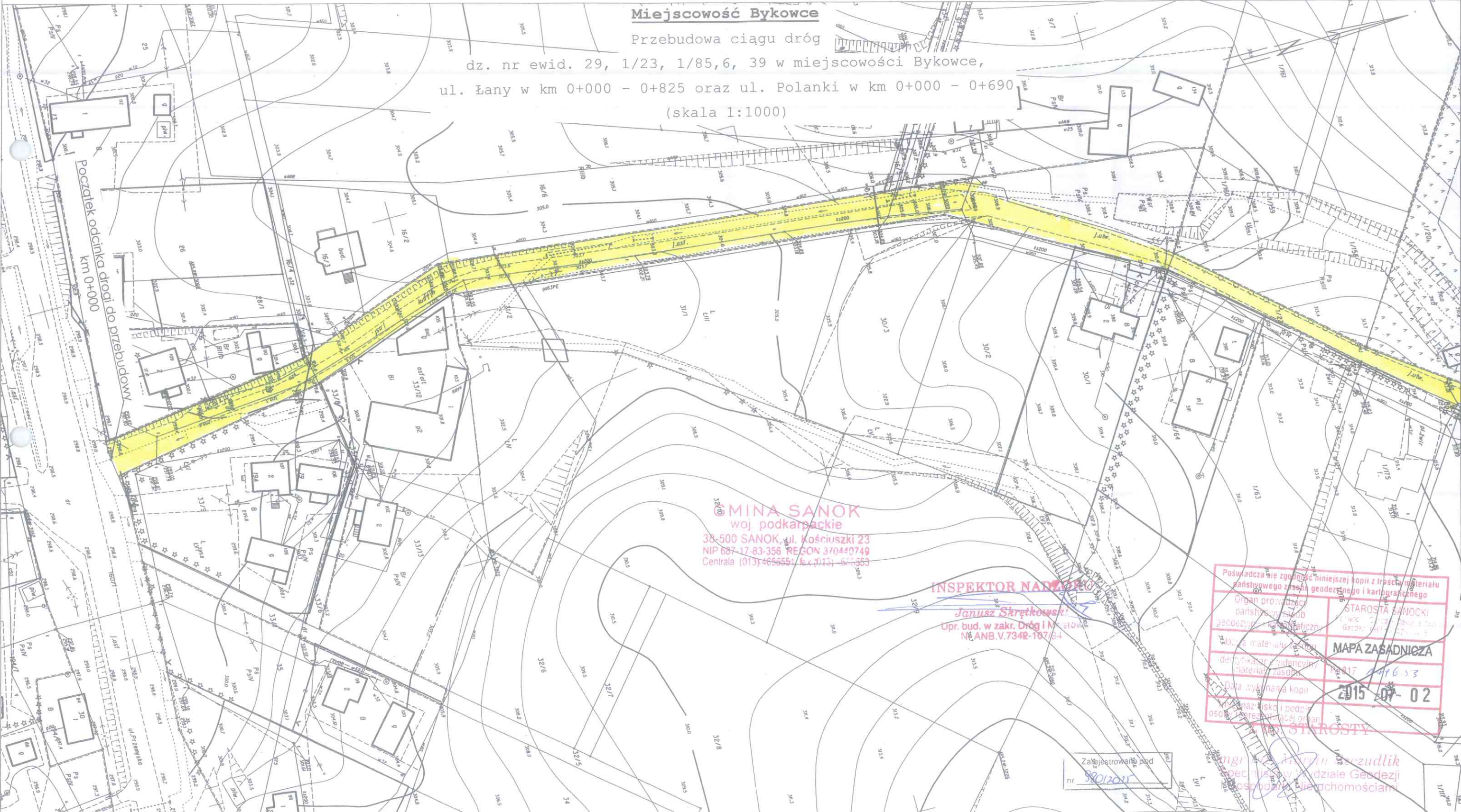
INSPEKTOR NADZORU

Janusz Skrzytkowski
Upr. bud. w zakł. Dróg i Mostów
Nr. ANB.V.7342-107/94

KOPIA MAPY ZASADNICZEJ
SKALA 1:1000

Układ wsp. płaskich: 2000 strefa 7 (21'), układ odn.: Kronsztadt 60

obr. Bykowce 0001: dz. 1/23, 1/85, 6, 29, 39
Sekcje mapy: 7.114.32.22.4; 7.114.32.22.2



Miejscowość Bykowce

Przebudowa ciągu dróg

dz. nr ewid. 29, 1/23, 1/85, 6, 39 w miejscowości Bykowce,
ul. Łany w km 0+000 - 0+825 oraz ul. Polanki w km 0+000 - 0+690
(skala 1:1000)

MINA SANOK
woj. podkarpackie
38-500 SANOK, ul. Kościuszki 23
NIP 687-17-83-356 REGON 370440749
Centrala (013) 465555; fax (013) 465563

INSPEKTOR NADZORU

Janusz Skrzętkowski
Upr. bud. w zakr. Dróg i Mostów
Nr ANB.V.7342-187/84

Poświadczam zgodność niniejszej kopii z treścią materiału państwowego zasobu geodezyjnego i kartograficznego	
Organ prowadzący państwowy zasob geodezyjny i kartograficzny	STAROSTA SANOCKI
Nazwa materiału i jego identyfikator ewidencyjny	MAPA ZASADNICZA
Data wykonania kopii	2015-07-02
Nazwisko i podpis osoby reprezentującej organ	STAROSTY

Zarejestrowane pod nr 80012011

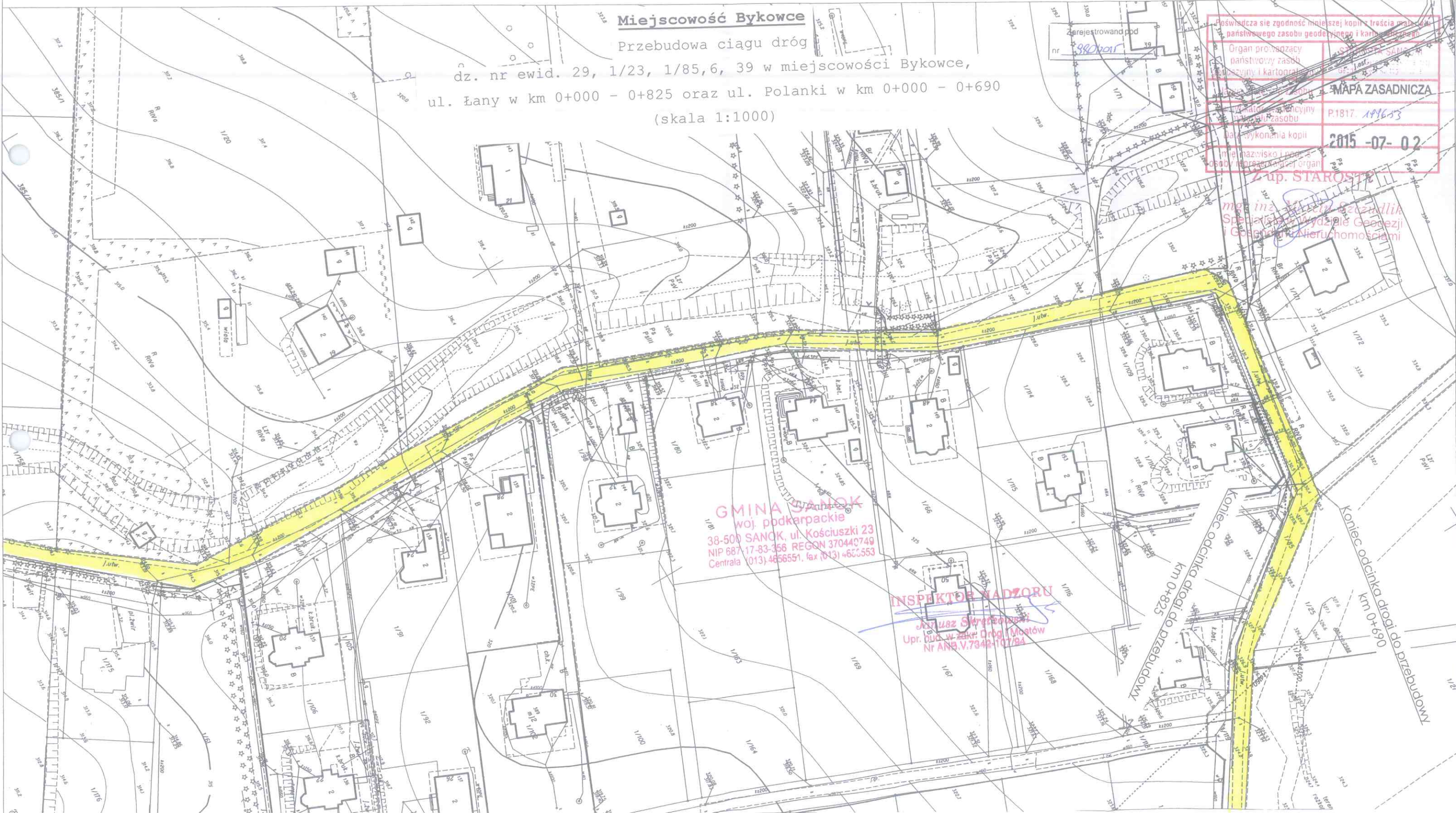
mgr inż. Andrzej Szudzik
Specjalista w dziedzinie Geodezji i Gospodarki Nieruchomościami

KOPIA MAPY ZASADNICZEJ

SKALA 1:1000

Układ wsp. płaskich: 2000 strefa 7 (21'), układ odn.: Kronsztadt 60

obr. Bykowce 0001: dz. 1/23, 1/85, 6, 29, 39
Sekcje mapy: 7.114.32.22.2



Miejscowość Bykowce

Przebudowa ciągu dróg

dz. nr ewid. 29, 1/23, 1/85, 6, 39 w miejscowości Bykowce,
ul. Łany w km 0+000 - 0+825 oraz ul. Polanki w km 0+000 - 0+690
(skala 1:1000)

Zarejestrowana pod
nr 3820/01

Poswiadcza się zgodność niniejszej kopii z treścią mapy z państwowego zasobu geodezyjnego i kartograficznego

Organ prowadzący państwowy zasób geodezyjny i kartograficzny	Urząd Geodezyjno-Kartograficzny w Sanoku
Osoba wykonująca kopie	2015-07-02
Osoba odpowiedzialna za organ	Z up. STAROSTA

MAPA ZASADNICZA
P.1817.189653

GMINA SANOK
woj. podkarpackie
38-500 SANOK, ul. Kościuszki 23
NIP 687-17-83-356 REGON 370440749
Centrala (013) 4656551, fax (013) 4655553

INSPEKTOR NADZORU
Janusz Skrzypkowski
Upr. bud. w Zakr. Dróg i Mostów
Nr ANB.V.7342-107/94

Koniec odcinka drogi do przebudowy
km 0+825

Koniec odcinka drogi do przebudowy
km 0+690

KOPIA MAPY ZASADNICZEJ
SKALA 1:1000

Układ wsp. płaskich: 2000 strefa 7 (21°), układ odn.: Kronsztadt 60

obr. Bykowce 0001: dz. 1/23, 1/85, 6, 29, 39
Sekcje mapy: 7.114.32.22.2

Miejscowość Bykowce

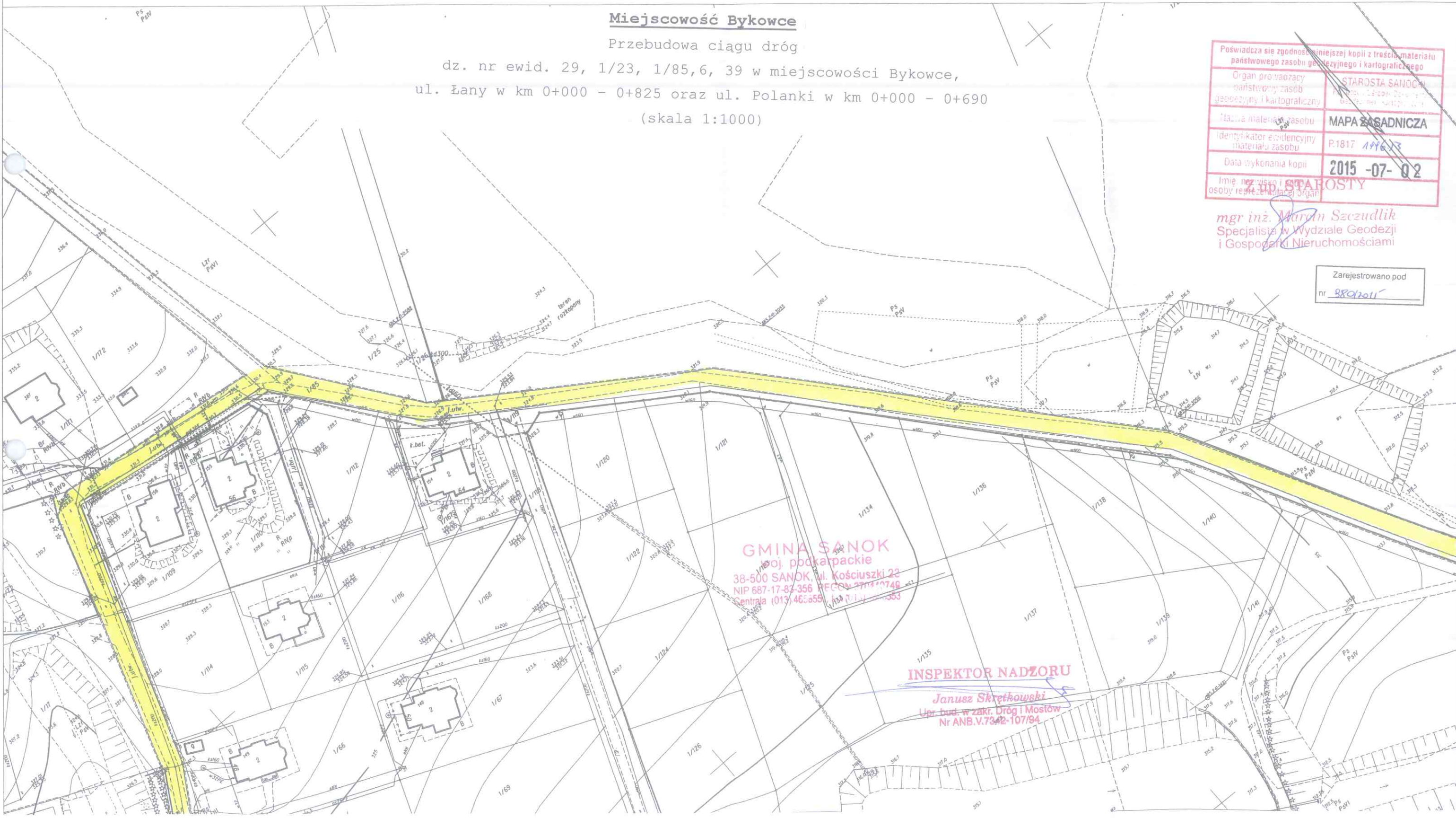
Przebudowa ciągu dróg

dz. nr ewid. 29, 1/23, 1/85, 6, 39 w miejscowości Bykowce,
ul. Łany w km 0+000 - 0+825 oraz ul. Polanki w km 0+000 - 0+690
(skala 1:1000)

Poświadcza się zgodność niniejszej kopii z treścią materiału państwowego zasobu geodezyjnego i kartograficznego	
Organ prowadzący państwowy zasób geodezyjny i kartograficzny	STAROSTA SANOCKI
Nazwa materiału zasobu	MAPA ZASADNICZA
Identyfikator ewidencyjny materiału zasobu	P.1817 1/14/23
Data wykonania kopii	2015-07-02
Imię, nazwisko i tytuł/stopień osoby reprezentującej organ	
Z up. STAROSTY	

mgr inż. Marcin Szczudlik
Specjalista w Wydziale Geodezji i Gospodarki Nieruchomościami

Zarejestrowano pod nr 9802011



GINA SANOK
woj. podkarpackie
38-500 SANOK, ul. Kościuszki 22
NIP 687-17-83-356 REGON 147147740
Centrala (013) 465 551, fax (013) 465 553

INSPEKTOR NADZORU
Janusz Skrzętkowski
Upr. bud. w zakr. Dróg i Mostów
Nr ANB.V.7342-107/94

KOPIA MAPY ZASADNICZEJ

SKALA 1:1000

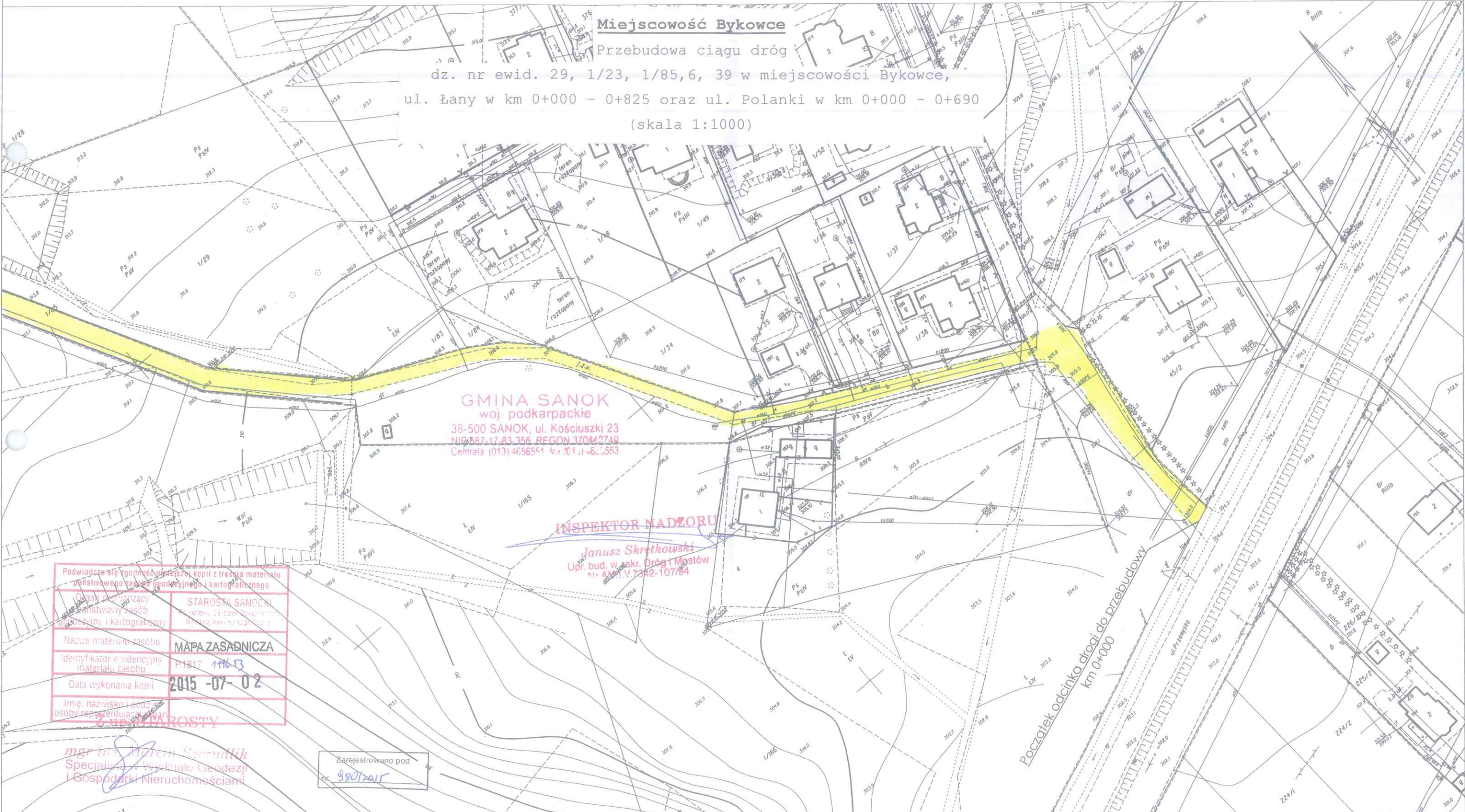
Układ wsp. płaskich: 2000 strefa 7 (21'), układ odn.: Kronsztadt 60

obr. Bykowce 0001: dz. 1/23, 1/85, 6, 29, 39
Sekcje mapy: 7.114.32.22.4; 7.114.32.23.3; 7.114.32.23.1; 7.114.32.22.2

Miejscowość Bykowce

Przebudowa ciągu dróg

dz. nr ewid. 29, 1/23, 1/85, 6, 39 w miejscowości Bykowce,
ul. Łany w km 0+000 - 0+825 oraz ul. Polanki w km 0+000 - 0+690
(skala 1:1000)



GMINA SANOK
woj. podkarpackie
38-500 SANOK, ul. Kościuszki 23
NIS 587-17-83-356, REGON 370443749
Centrala (013) 4656551 f. x. (013) 465553

INSPEKTOR NADZORU

Janusz Skretekowski
Upr. bud. w zakr. Dróg i Mostów
Nr 4448, V. 7342-107/84

Poświadczam, że zgodność powyższej kopii z treścią materiału państwowego zasobu geodezyjnego i kartograficznego	
Osoba kierująca państwowym zasobem geodezyjnym i kartograficznym	STAROSTA SANOCKI Piotr Nowak, ul. Świdnicka 20, 38-500 Sanok Geodezyjny i Kartograficzny
Nazwa materiału zasobu	MAPA ZASADNICZA
Identyfikator ewidencyjny materiału zasobu	P.1817 1/16-53
Data wykonania kopii	2015-07-02
Imię, nazwisko i podpis osoby reprezentującej organ	Z. STAROSTY

mgr inż. Marcin Szrudlik
Specjalista w Wydziale Geodezji
i Gospodarki Nieruchomościami

Zarejestrowano pod
nr 8807/017

Początek odcinka drogi do przebudowy
km 0+000