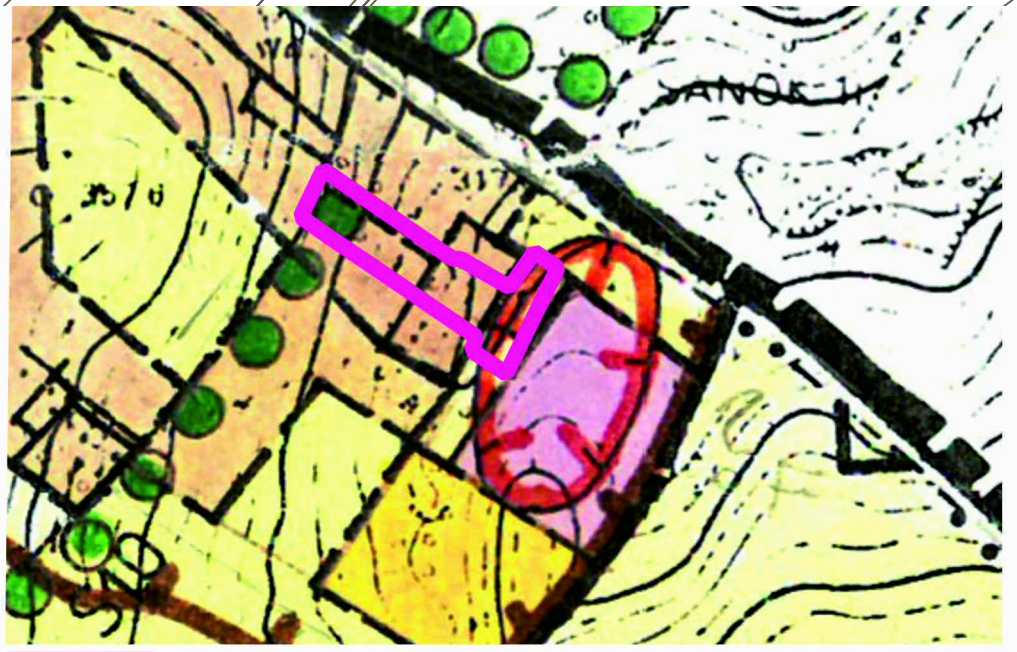
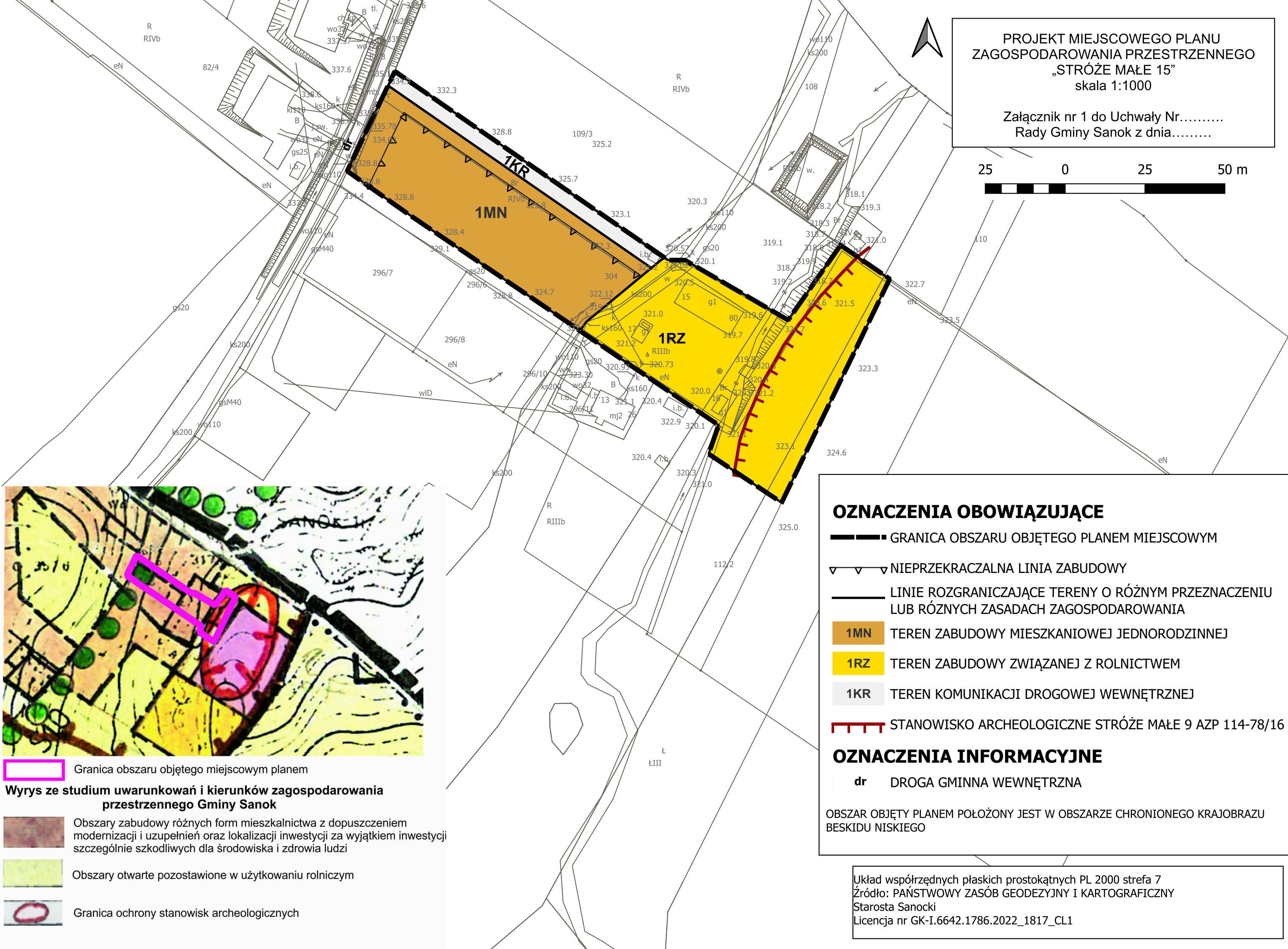



PROJEKT MIEJSCOWEGO PLANU
ZAGOSPODAROWANIA PRZESTRZENNEGO
„STRÓŻE MAŁE 15”
skala 1:1000

Załącznik nr 1 do Uchwały Nr.....
Rady Gminy Sanok z dnia.....



Granica obszaru objętego miejscowym planem

Wyrys ze studium uwarunkowań i kierunków zagospodarowania przestrzennego Gminy Sanok

Obszary zabudowy różnych form mieszkalnictwa z dopuszczeniem modernizacji i uzupełnień oraz lokalizacji inwestycji za wyjątkiem inwestycji szczególnie szkodliwych dla środowiska i zdrowia

Obszary otwarte pozostawione w użytkowaniu rolniczym

Granica ochrony stanowisk archeologicznych

OZNACZENIA OBOWIĄZUJĄCE

GRANICA OBSZARU OBJĘTEGO PLANEM MIEJSCOWYM

NIEPRZEKRACZALNA LINIA ZABUDOWY

LINIE ROZGRANICZAJĄCE TERENY O RÓŻNYM PRZEZNACZENIU LUB RÓŻNYCH ZASADACH ZAGOSPODAROWANIA

1MN TEREN ZABUDOWY MIESZKANIOWEJ JEDNORODZINNEJ

1RZ TEREN ZABUDOWY ZWIĄZANEJ Z ROLNICTWEM

1KR TEREN KOMUNIKACJI DROGOWEJ WEWNĘTRZNEJ

STANOWISKO ARCHEOLOGICZNE STRÓŻE MAŁE 9 AZP 114-78/16

OZNACZENIA INFORMACYJNE

dr DROGA GMINNA WEWNĘTRZNA

OBSZAR OBJĘTY PLANEM POŁOŻONY JEST W OBSZARZE CHRONIONEGO KRAJOBRAZU BESKIDU NISKIEGO

Układ współrzędnych płaskich prostokątnych PL 2000 strefa 7
Źródło: PAŃSTWOWY ZASÓB GEODEZYJNY I KARTOGRAFICZNY
Starosta Sanocki
Licencja nr GK-I.6642.1786.2022_1817_CL1