

1. INFORMACJE PODSTAWOWE

Numer JCWPd	168
Kod JCWPd	GW2000168
Powierzchnia JCWPd [km ²]	2795.37
Obszar dorzecza	obszar dorzecza Wisły
Region wodny	Górnej-Wschodniej Wisły
Regionalny Zarząd Gospodarki Wodnej	RZGW w Rzeszowie
Zarząd Zlewni	Zarząd Zlewni w Przemyślu
Regionalna Dyrekcja Ochrony Środowiska	RDOŚ w Rzeszowie
Obszar bilansowy	San, Strwiąż i Mszaniec do granicy państwa
Rejony wodnogospodarcze	San od Przemyśla do Szkło, Wisłok od źródeł do Czarnego Potoku, San od Sanoka do Tyrawki wraz z Wiarem od źródeł do granicy, San od granicy państwa oraz Solinka od źródeł do zb. Solina, Osława i Hoczewka od źródeł do ujścia, Strwiąż i Mszaniec do granicy państwa, San od Czarnego Potoku do Olszanki, Zb. Solina i Myczkowce z dopływami, San od zb. Myczkowce do Sanoka
Województwo (TERYT)	podkarpackie (18)
Powiat (TERYT)	powiat bieszczadzki (1801), powiat brzozowski (1802), powiat leski (1821), powiat przemyski (1813), powiat sanocki (1817)
Gmina (TERYT)	Baligród (1821012), Bircza (1813012), Brzozów (1802013), Bukowsko (1817032), Cisna (1821022), Czarna (1801032), Dydnia (1802032), Fredropol (1813032), Komańcza (1817042), Krasiczyn (1813042), Lesko (1821033), Lutowiska (1801052), Olszanica (1821042), Przemyśl (1813082), Sanok (1817011), Sanok (1817052), Solina (1821052), Tyrawa Wołoska (1817062), Ustrzyki Dolne (1801083), Zagórz (1817073), Zarszyn (1817082)
Powiązanie JCWPd z JCWP	RW2000042215569;RW20000422136;RW200004221171;RW2000042213499;RW200004221-389;RW200004221399;RW200004221559;RW20000422169;RW200004221899;RW200004-221949;RW200004221989;RW20000422299;RW20000622499;RW2000072233299;RW20-000722451;RW2000072213299;RW20000722289;RW200007223189;RW20000722329;RW2-00008223319;RW200021221559;RW200023221399

2. OCENA STANU JCWPd

Czy JCWPd jest monitorowana?	Tak
Ocena stanu (2019) wg Rozporządzenia MGMIŻŚ z dnia 11.10.2019 r. w sprawie kryteriów i sposobu oceny stanu jednolitych części wód podziemnych (Dz. U. 2019 poz. 2148)	
Stan chemiczny	dobry
Stan ilościowy	dobry
Stan JCWPd	dobry
Wskaźniki determinujące stan JCWPd	
Stan chemiczny	nie dotyczy
Stan ilościowy	nie dotyczy
Przyczyna stanu słabego	
Warunki naturalne – charakter geogeniczny	nie dotyczy
Antropopresja	
Wpływ na stan chemiczny	nie dotyczy
Wpływ na stan ilościowy	nie dotyczy
Identyfikator punktu pomiarowego wykorzystanego na potrzeby oceny stanu	413; 414; 736; 737; 738; 741; 742; 743; 2392; 5489; 7930; 8943

3. PRESJE DETERMINUJĄCE STAN JCWPd

Rodzaj użytkowania JCWPd (pobór wód podziemnych)
--

Pobór rejestrowany z ujęć wód podziemnych – stan na rok 2018

[tys. m ³ /rok]	916.98
% w JCWPd	100,00%

Pobór odwodnieniowy – stan na rok 2018

[tys. m ³ /rok]	nie dotyczy
% w JCWPd	nie dotyczy

Razem [tys. m³/rok] – stan na rok 2018 916.98

Zasoby wód podziemnych dostępne do zagospodarowania [tys. m³/rok] – stan na rok 2018 127853.30

% wykorzystania zasobów dostępnych do zagospodarowania 1

Zidentyfikowane presje znaczące. Wynik analizy znaczących oddziaływań – JCWPd pobór punktowy z ujęć wód podziemnych

Rodzaj presji determinującej stan wód w obrębie danej JCWPd ilościowa

Ocena ryzyka nieosiągnięcia celu środowiskowego niezagrażona

4. OBSZARY CHRONIONE WYMIENIONE W ZAŁ. IV RDW
Jcw przeznaczone do poboru wody na potrzeby zaopatrzenia ludności w wodę przeznaczoną do spożycia przez ludzi TAK - JCWPd przeznaczona do poboru wody na potrzeby zaopatrzenia ludności w wodę przeznaczoną do spożycia przez ludzi

Obszary przeznaczone do ochrony siedlisk lub gatunków, gdzie utrzymanie lub poprawa stanu jest ważnym czynnikiem w ich ochronie

Typ obszarów	Liczba obszarów w JCWPd
Parki narodowe	1
Rezerваты przyrody	7
Parki krajobrazowe	5
Natura 2000 - OSO	4
Natura 2000 - SOO	6
Obszary chronionego krajobrazu	3
Zespoły przyrodniczo-krajobrazowe	0
Stanowiska dokumentacyjne	0
Użytki ekologiczne	9
Pomniki przyrody	3

5. CELE ŚRODOWISKOWE DLA JCWPd
Cele środowiskowe

Stan chemiczny	dobry stan chemiczny
Stan ilościowy	dobry stan ilościowy

Postęp w osiągnięciu celów środowiskowych JCWPd w okresie 2011-2019 (porównanie wyników oceny stanu JCWPd z 2012, 2016 i 2019 roku)
2012

Stan ilościowy	dobry
Stan chemiczny	dobry

2016

Stan ilościowy	dobry
Stan chemiczny	dobry

2019

Stan ilościowy	dobry
Stan chemiczny	dobry

Wymagania dla stanu chemicznego

Podstawa wymagania	Rozporządzenie Ministra Gospodarki Morskiej i Żeglugi Śródlądowej z dnia 11 października 2019 r. w sprawie kryteriów i sposobu oceny jednolitych części wód podziemnych [Dz. U. 2019, poz. 2148] oraz Metodyka oceny stanu jednolitych części wód podziemnych
Testy klasyfikacyjne	
Test C.1- ogólna ocena stanu chemicznego	Wartości graniczne III klasy jakości wód zgodnie z załącznikiem 1 do rozporządzenia MGŻŚ z dnia 11 października 2019 r., przy uwzględnieniu powierzchni obszaru o stwierdzonym przekroczeniu wartości progowych
Test C.2 - ocena wpływu ingresji i ascenzji wód słonych lub innych zdegradowanych na stan wód podziemnych	Dotyczy obszarów, w których warunki geologiczne i hydrogeologiczne, przy istniejącym poborze, sprzyjają zachodzeniu procesów ascenzji lub ingresji. Wartości kryterialne: PEW < 1875 uS/cm; Chlorki < 187,5 mg/l; Siarczany < 187,5 mg/l; Sód < 150 mg/l + zidentyfikowany trend wzrostowy PEW lub Cl lub Na lub SO ₄
Test C.3 - ochrona ekosystemów lądowych zależnych od wód podziemnych	Dotyczy ekosystemów zależnych od wód podziemnych w obszarach występowania presji antropogenicznej. Wartości kryterialne w teście: 1. Dla siedlisk dla siedlisk 7210, 7220, 7230, 91DO, 91XX: NH ₄ < 1,1 mg/l; NO ₃ < 12 mg/l; NO ₂ < 0,03 mg/l; HPO ₄ < 0,5 mg/l; K < 9 mg/l; 2. dla siedlisk 6410, 6510, 65XX, 91E0-4 i 91F0: NH ₄ < 1,4 mg/l; NO ₃ < 15 mg/l; NO ₂ < 0,03 mg/l; HPO ₄ < 1 mg/l; K < 15 mg/l. a w przypadku ich przekroczenia, niestwierdzenie złego stanu zachowania ekosystemów lądowych zależnych od wód podziemnych w zakresie wskaźnika "specyficzna struktura i funkcje siedliska przyrodniczego" (dane PMS - Monitoring Gatunków i Siedlisk Przyrodniczych).
Test C.4 - ochrona stanu wód powierzchniowe	Dotyczy punktów monitoringowych reprezentatywnych dla warstw wodonośnych będących w bezpośrednim kontakcie hydraulicznym z wodami powierzchniowymi. Kryterium oceny: JCWPd nie ma znaczącego negatywnego wpływu na stan ekologiczny lub chemiczny JCWP będących z nią w bezpośredniej więzi hydraulicznej.
Test C.5 - ochrona wód podziemnych przeznaczonych do spożycia przez ludzi	Wartości kryterialne: normy jakości określone w Rozporządzeniu Ministra Zdrowia z dn. 11 grudnia 2017 r. i Dyrektywie Wód Pitnych 98/83/WE

Wymagania dla stanu ilościowego

Podstawa wymagania	Rozporządzenie Ministra Gospodarki Morskiej i Żeglugi Śródlądowej z dnia 11 października 2019 r. w sprawie kryteriów i sposobu oceny jednolitych części wód podziemnych [Dz. U. 2019, poz. 2148] oraz Metodyka oceny stanu jednolitych części wód podziemnych
Testy klasyfikacyjne	
Test I.1- bilans wodny	% wykorzystania zasobów dostępnych w JCWPd (< 70%)
Test I.2 - ocena wpływu ingresji i ascenzji wód słonych lub innych zdegradowanych na stan wód podziemnych	Dotyczy obszarów, w których warunki geologiczne i hydrogeologiczne, przy istniejącym poborze, sprzyjają zachodzeniu procesów ascenzji lub ingresji. Wartości kryterialne: PEW < 1875 uS/cm; Chlorki < 187,5 mg/l; Siarczany < 187,5 mg/l; Sód < 150 mg/l + zidentyfikowany trend wzrostowy PEW lub Cl lub Na lub SO ₄
Test I.3 - ochrona ekosystemów lądowych zależnych od wód podziemnych	Dotyczy występowania ekosystemów zależnych od wód podziemnych w obszarach o udokumentowanych lejach depresji lub w sąsiedztwie ujęć wód podziemnych. Kryterium oceny jest wynik analizy stanu zachowania siedlisk ekosystemów zależnych od wód podziemnych w zakresie wskaźnika „specyficzna struktura i funkcja siedliska przyrodniczego”

Cele środowiskowe dla JCWPd przeznaczonych do poboru wody na potrzeby zaopatrzenia ludności w wodę przeznaczoną do spożycia przez ludzi są tożsame z celami środowiskowymi przedstawionymi w części 5.

Informacje dotyczące celów środowiskowych dla obszarów przeznaczonych do ochrony siedlisk lub gatunków, dla których utrzymanie lub poprawa stanu wód jest ważnym czynnikiem w ich ochronie są przedstawione w kartach charakterystyk dla jednolitych części wód powierzchniowych (JCWP) oraz w odpowiednim załączniku rozporządzenia IIaPGW (załącznik nr 2).

6. ODSTĘPSTWA OD OSIĄGNIĘCIA CELÓW ŚRODOWISKOWYCH

Odstępstwo z tytułu art. 4.4 RDW - odstępstwo czasowe

Wskaźniki stanu wód, dla których uzasadnione jest odstępstwo w zakresie terminu osiągnięcia celów środowiskowych	
Stan chemiczny	nie dotyczy

Stan ilościowy	nie dotyczy
Termin osiągnięcia celów środowiskowych	nie dotyczy
Rodzaj odstępstwa	nie dotyczy
Uzasadnienie odstępstwa	nie dotyczy
Czy warunki naturalne umożliwiają osiągnięcie celów środowiskowych w perspektywie do końca 2027 r.?	
Uzasadnienie (dotyczy przypadków, gdy warunki naturalne uniemożliwiają terminowe osiągnięcie celów środowiskowych)	nie dotyczy

Odstępstwo z tytułu art.4.5 RDW – mniej rygorystyczny cel

Wskaźnik/grupa wskaźników, dla którego nie może nastąpić dalsze pogorszenie stanu wód (brak konieczności osiągnięcia wartości odpowiadającej stanowi dobremu)

Stan chemiczny	nie dotyczy
Stan ilościowy	nie dotyczy
Rodzaj odstępstwa	nie dotyczy
Uzasadnienie odstępstwa	nie dotyczy
Warunki naturalne będące trwałą przyczyną nieosiągnięcia celów środowiskowych	nie dotyczy
Potrzeba społeczno-ekonomiczna zaspokajana przez źródło presji antropogenicznej determinującej na stan wód w stopniu zagrażającym osiągnięciu celów środowiskowych	nie dotyczy
Wyjaśnienie braku alternatywnego sposobu zaspokojenia potrzeby społeczno-ekonomicznej	nie dotyczy

7. POZA OBOWIĄZKOWĄ REALIZACJĄ KATALOGU DZIAŁAŃ KRAJOWYCH WDRAŻA SIĘ ZESTAW DZIAŁAŃ
Działania podstawowe

Dla JCW nie zaplanowano żadnych dodatkowych działań podstawowych.

Działania uzupełniające
1 (działanie uzupełniające)

ID działania	GW2000168GW126
Kategoria działań	GOSPODARKA KOMUNALNA
Grupa działań	POZOSTAŁE
Nazwa działania	weryfikacja zasobów dyspozycyjnych wód podziemnych
Opis działania	opracowanie dokumentacji hydrogeologicznej ustalającej zasoby dyspozycyjne dla obszaru zlewni górnego Wisłoka i Sanu poniżej Sanoka w granicach Karpat fliszowych
Koszt realizacji [PLN]	200000
Źródło finansowania	1. Środki własne/budżet państwa.
Termin realizacji	2024
Jednostka odpowiedzialna za realizację	PSH (art. 369 ust. 1 pr.w.)
Jednostka odpowiedzialna za sprawozdawczość	PSH

Inne informacje

Główne Zbiorniki Wód Podziemnych / Lokalne Zbiorniki Wód Podziemnych



1	
Numer	431
Nazwa	Zbiornik warstw krośnieńskich (Sanok - Lesko)
Ranga	lokalny

Kompleksy wodonośne w obrębie JCWPd

Kompleks nr 1

Stratygrafia	Typ ośrodka
czwartorzęd	porowy

Kompleks nr 2

Stratygrafia	Typ ośrodka
paleogen-kreda	nieznany

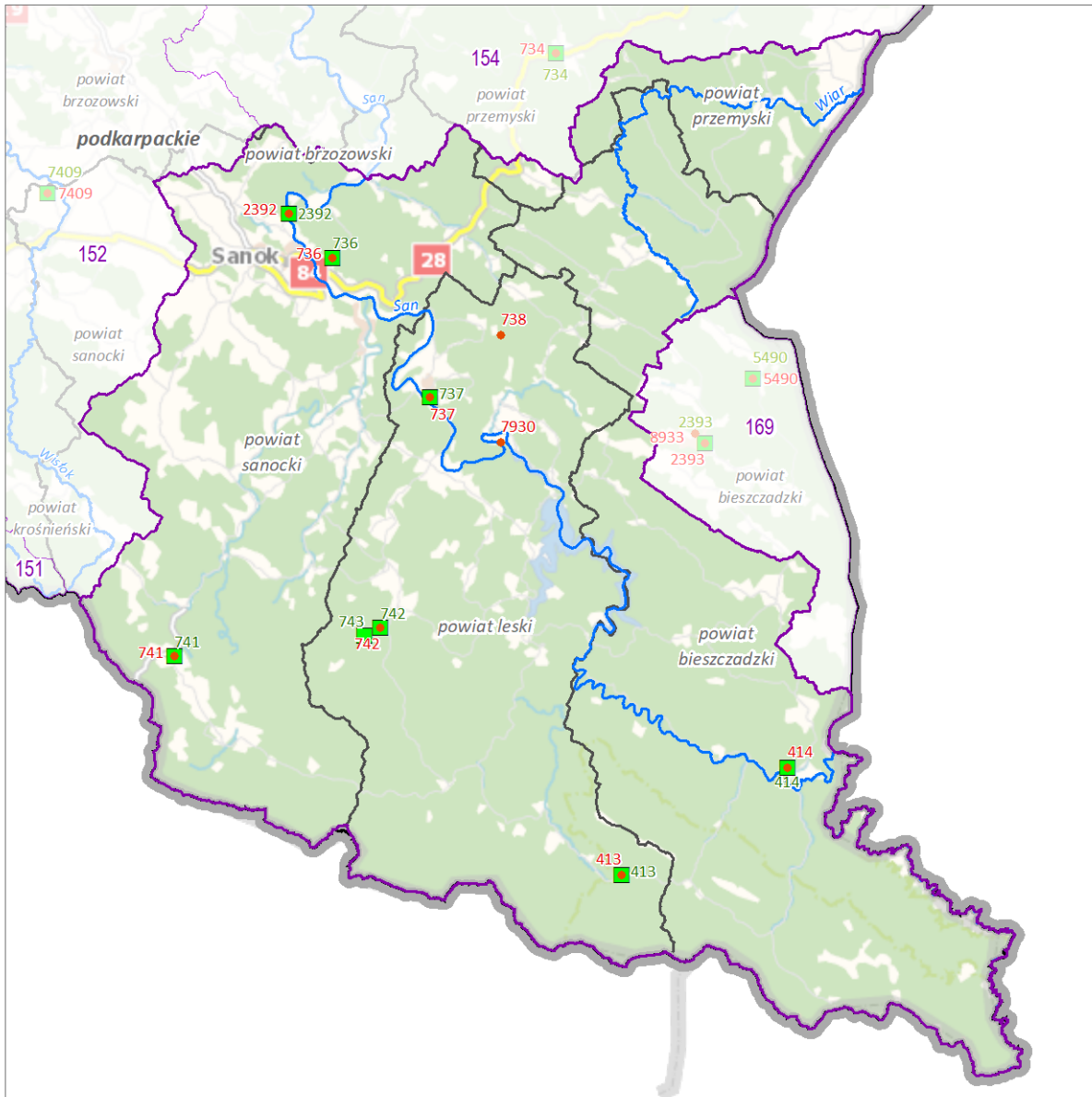
8. MAPY

8.1. Jednolita część wód podziemnych (JCWPd) z lokalizacją punktów sieci obserwacyjno-badawczej wód podziemnych

8.2. Jednolita część wód podziemnych (JCWPd) z lokalizacją ujęć wód podziemnych

Jednolita część wód podziemnych (JCWPd) z lokalizacją punktów sieci obserwacyjno-badawczej wód podziemnych

GW2000168



Jednolita część wód podziemnych (JCWPd)
z lokalizacją punktów sieci obserwacyjno-badawczej wód podziemnych

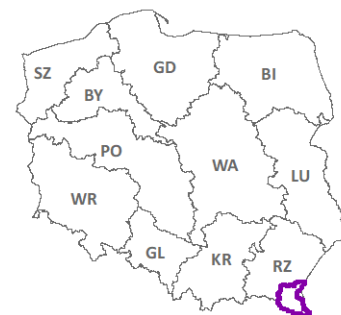
Sieć obserwacyjno-badawcza wód podziemnych:

- Punkt monitoringu stanu chemicznego [9]
- Punkt monitoringu stanu ilościowego [8]

- ~ Rzeki
- Obszar wybranej JCWPd
- Pozostałe obszary JCWPd
- Graniec administracyjne:
- Polski
- granica województwa
- granica powiatu

0 5 10 km

Lokalizacja JCWPd nr 168 na tle podziału na RZGW




[3] - liczba wystąpień w wybranej JCWPd
Mapa podkładowa BDO0 i BDOT10k,
źródło: http://mapy.geoportal.gov.pl/wss/service/WMTS/guest/wmts/G2_MOBILE_500

Jednolita część wód podziemnych (JCWPd) z lokalizacją ujęć wód podziemnych

GW2000168



Jednolita część wód podziemnych (JCWPd) z lokalizacją ujęć wód podziemnych



Lokalizacja ujęć wód podziemnych w podziale na klasy wielkości poboru rzeczystego (stan na 2019 r.)

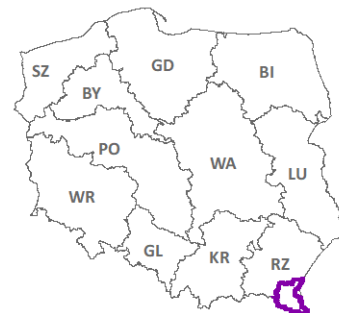
- > 1000 tys. m³/rok [0]
- 500 - 1000 tys. m³/rok [0]
- 10 - 500 tys. m³/rok [15]
- < 10 tys. m³/rok [111]

Obniżenia zwierciadła wód podziemnych:

- ▲ Odwadnianie nieczynnych zakładów górniczych [0]
- Odwadniania złóż kopalin [0]
- Lej depresji w pierwszym poziomie wodonośnym [0]
- Lej depresji w głównym użytkowym poziomie wodonośnym [0]

- ~ Rzeki
- Obszar wybranej JCWPd
- Pozostałe obszary JCWPd
- Granicz administracyjne:
 - Polski
 - województwa
 - powiatu

Lokalizacja JCWPd nr 168 na tle podziału na RZGW



[3] - liczba wystąpień w wybranej JCWPd
Mapa podkładowa BD00 i BDOT10k,
źródło: http://mapy.geoportal.gov.pl/wss/service/WMTS/guest/wmts/G2_MOBILE_500