





GMINA SANOK

SZESNASTA ZMIANA STUDIUM UWARUNKWAŃ I KIERUNKÓW ZAGOSPODAROWANIA PRZESTRZENNEGO KIERUNKI ZAGOSPODAROWANIA PRZESTRZENNEGO

SKALA 1: 10 000

SZESNASTA ZMIANA STUDIUM UWARUNKWAŃ I KIERUNKÓW ZAGOSPODAROWANIA PRZESTRZENNEGO GMINY SANOK

OZNACZENIA

-  Granica terenu objętego Szesnastą Zmianą Studium Uwarunkowań i Kierunków Zagospodarowania Przestrzennego Gminy Sanok
-  Z20 Teren udokumentowanego złoża kruszywa naturalnego „Łodzina-San I”
-  Z20 Teren udokumentowanego złoża kruszywa naturalnego „Łodzina-San I” w obszarze szczególnego zagrożenia powodzią wodą Q1%
-  Z20 Teren udokumentowanego złoża kruszywa naturalnego „Łodzina-San I” w obszarze szczególnego zagrożenia powodzią wodą Q10%

Załącznik graficzny Nr 2
do Uchwały Nr/...../.....
Rady Gminy Sanok z dniar.

Dziękuję

Równie

RK1

NO

Łodzina

Brzozowa

Rerowca

Ratny

Ratnowka

