






GMINA SANOK

SZESNASTA ZMIANA STUDIUM UWARUNKOWAŃ
I KIERUNKÓW ZAGOSPODAROWANIA PRZESTRZENNEGO
UWARUNKOWANIA ZAGOSPODAROWANIA PRZESTRZENNEGO

SKALA 1: 10 000

RYSUNEK UWARUNKOWAŃ Z WYRÓŻNIENIEM OBSZARU OBJĘTEGO
SZESNASTĄ ZMIANĄ STUDIUM
GMINY SANOK

OZNACZENIA

-  Granica terenu objętego Szesnastą Zmianą Studium Uwarunkowań i Kierunków Zagospodarowania Przestrzennego Gminy Sanok
-  Wschodniobeskidzki Obszar Chronionego Krajobrazu w granicach Szesnastej Zmiany Studium
-  Tereny rolnicze
-  Obszar szczególnego zagrożenia powodzią wodą Q1%
-  Obszar szczególnego zagrożenia powodzią wodą Q10%

Załącznik graficzny do uwarunkowań
Szesnastej Zmiany Studium Uwarunkowań
i Kierunków Zagospodarowania Przestrzennego
Gminy Sanok

Dziewina

Równie

RK1

NO

Lodzina

Brzozowa

Rerowca

Ratny

Ratnowka

Z 11

Z 5

Z 14

Z 6

S 12