

WÓJT GMINY SANOK

woj. podkarpackie

Zarządzenie Nr 86/2022

Wójta Gminy Sanok

z dnia 11 kwietnia 2022 roku

w sprawie ustanowienia odpłatnej służebności przesyłu na części nieruchomości stanowiących własność Gminy Sanok


obejmujących działki nr 175/4 i 176/1 położone w miejscowości Jędruszkowce, obejmującej działkę nr 747 położoną w miejscowości Strachocina, obejmującej działkę nr 87/1 położoną w miejscowości Tyrawa Solna, obejmujących działki nr 450, 454 i 183/17 położone w miejscowości Czerteż, obejmujących działki nr 12/1 i 13/2 położone w miejscowości Międzybrodzie, obejmujących działki nr 282 i 293/1 położone w miejscowości Stróże Małe, obejmującej działkę nr 194/2 położoną w miejscowości Załuż, obejmującej działkę nr 122 położoną w miejscowości Liszna

Na podstawie art. 30 ust. 1 i 2 pkt 3 ustawy z dnia 8 marca 1990 r. o samorządzie gminnym (Dz. U. z 2022r. poz. 559 t.j.), art. 13 ust. 1 ustawy z dnia 21 sierpnia 1997r. o gospodarce nieruchomościami (Dz. U. z 2021 r. poz.1899 z późn. zm.), art. 305¹ i art. 305³ ustawy z dnia 23 kwietnia 1964r. Kodeks cywilny (Dz. U. z 2020r. poz. 1740 z późn. zm.), Uchwały nr XVIII/118/2008 Rady Gminy Sanok z dnia 7 lutego 2008 roku w sprawie określenia zasad nabycia, zbycia i obciążania nieruchomości oraz ich wydzierżawiania lub wynajmowania na czas oznaczony dłuższy niż 3 lata lub na czas nieoznaczony zarządza się, co następuje:

§ 1

1. Wyraża się zgodę na ustanowienie odpłatnej i nieograniczonej w czasie służebności przesyłu na rzecz PGE Dystrybucja S.A. Lublin, ul. Garbarska 21A, 20-340 Lublin, wpisaną do rejestru przedsiębiorców Krajowego Rejestru Sądowego przez Sąd Rejonowy Lublin – Wschód w Lublinie z siedzibą w Świdniku, VI Wydział Gospodarczy Krajowego Rejestru Sądowego pod nr KRS: 000343124 REGON: 060552840 NIP: 9462593855 i jej następców prawnych na nieruchomościach stanowiących własność Gminy Sanok:

1) położonej w województwie podkarpackim, w powiecie sanockim, na terenie gminy Sanok, w obrębie ewidencyjnym Jędruszkowce, oznaczonej w ewidencji gruntów działką nr:



175/4 o pow. 0,0082 ha i 176/1 o pow. 0,1908 ha, dla których prowadzona jest księga wieczysta nr KS1S/00046957/7, dla urządzenia infrastruktury technicznej w postaci elektroenergetycznej linii kablowej *niskiego napięcia*, o długości ok. 8,1 m w pasie szerokości 0,5 m, co daje łączną powierzchnię konieczną do objęcia służebnością 0,0004 ha, zgodnie z załącznikiem nr 1 do niniejszego zarządzenia.

2) położonej w województwie podkarpackim, w powiecie sanockim, na terenie gminy Sanok, w obrębie Strachocina, oznaczonej w ewidencji gruntów działką nr 747 o pow. 0,1658 ha, dla której prowadzona jest księga wieczysta nr KS1S/00077229/1, dla urządzenia infrastruktury technicznej w postaci elektroenergetycznej linii kablowej *niskiego napięcia*, o długości ok. 4,6 m w pasie szerokości 0,5 m, co daje powierzchnię konieczną do objęcia służebnością 0,0002 ha, zgodnie z załącznikiem nr 2 do niniejszego zarządzenia.


3) położonej w województwie podkarpackim, w powiecie sanockim, na terenie gminy Sanok, w obrębie Tyrawa Solna, oznaczonej w ewidencji gruntów działką nr 87/1 o pow. 0,6036 ha, dla której prowadzona jest księga wieczysta nr KS1S/00059137/7, dla urządzenia infrastruktury technicznej w postaci elektroenergetycznej linii kablowej *niskiego napięcia*, o długości ok. 6,4 m w pasie szerokości 0,25 m, co daje powierzchnię konieczną do objęcia służebnością 0,0002 ha, zgodnie z załącznikiem nr 3 do niniejszego zarządzenia.

4) położonej w województwie podkarpackim, w powiecie sanockim, na terenie gminy Sanok, w obrębie Tyrawa Solna, oznaczonej w ewidencji gruntów działką nr 87/1 o pow. 0,6036 ha, dla której prowadzona jest księga wieczysta nr KS1S/00059137/7, dla urządzenia infrastruktury technicznej w postaci elektroenergetycznych linii kablowych *niskiego napięcia*, o długości ok. 7,1 m w pasie szerokości 0,5 m, co daje powierzchnię konieczną do objęcia służebnością 0,0003 ha, zgodnie z załącznikiem nr 4 do niniejszego zarządzenia.

5) położonej w województwie podkarpackim, w powiecie sanockim, na terenie gminy Sanok, w obrębie Czerteż, oznaczonej w ewidencji gruntów działkami nr:

a) 454 o pow. 0,0898 ha, dla której prowadzona jest księga wieczysta nr KS1S/00048461/7, dla urządzenia infrastruktury technicznej w postaci elektroenergetycznej linii kablowej *niskiego napięcia*, o długości ok. 7,1 m w pasie szerokości 0,5 m, co daje powierzchnię konieczną do objęcia służebnością 0,0003 ha, zgodnie z załącznikiem nr 5 do niniejszego zarządzenia.

b) 450 o pow. 0,2861 ha, dla której prowadzona jest księga wieczysta nr KS1S/00048461/7 oraz 183/17 o pow. 0,2390 ha, dla której prowadzona jest księga wieczysta nr KS1S/00046960/1, dla urządzenia infrastruktury technicznej w postaci elektroenergetycznej linii kablowej *niskiego napięcia*, o długości ok. 8,9 m w pasie



szerokości 0,5 m, co daje łączną powierzchnię konieczną do objęcia służebnością 0,0004 ha, zgodnie z załącznikiem nr 5 do niniejszego zarządzenia.

6) położonej w województwie podkarpackim, w powiecie sanockim, na terenie gminy Sanok, w obrębie Międzybrodzie, oznaczonej w ewidencji gruntów działkami nr:

a) 12/1 o pow. 0,3965 ha, dla której prowadzona jest księga wieczysta nr KS1S/00046611/0, dla urządzenia infrastruktury technicznej w postaci elektroenergetycznej linii kablowej *niskiego napięcia, o długości ok. 112,10 m w pasie szerokości 0,5 m, co daje powierzchnię konieczną do objęcia służebnością 0,0056 ha, zgodnie z załącznikiem nr 6 do niniejszego zarządzenia.*

b) 13/2 o pow. 1,5094 ha, dla której prowadzona jest księga wieczysta nr KS1S/00046611/0, dla urządzenia infrastruktury technicznej w postaci elektroenergetycznej linii kablowej *niskiego napięcia, o długości ok. 48,10 m w pasie szerokości 0,5 m, co daje powierzchnię konieczną do objęcia służebnością 0,0023 ha, zgodnie z załącznikiem nr 6 do niniejszego zarządzenia.*


7) położonej w województwie podkarpackim, w powiecie sanockim, na terenie gminy Sanok, w obrębie Stróże Małe, oznaczonej w ewidencji gruntów działkami nr:

a) 282 o pow. 1,3677 ha, dla której prowadzona jest księga wieczysta nr KS1S/00047445/2, dla urządzenia infrastruktury technicznej w postaci elektroenergetycznej linii kablowej *niskiego napięcia, o długości ok. 8,4 m w pasie szerokości 0,5 m, co daje powierzchnię konieczną do objęcia służebnością 0,0004 ha, zgodnie z załącznikiem nr 7 do niniejszego zarządzenia.*

b) 293/1 o pow. 0,9067 ha, dla której prowadzona jest księga wieczysta nr KS1S/00005875/9, dla urządzenia infrastruktury technicznej w postaci elektroenergetycznej linii kablowej *niskiego napięcia, o długości ok. 14,9 m w pasie szerokości 0,5 m, co daje powierzchnię konieczną do objęcia służebnością 0,0007 ha, zgodnie z załącznikiem nr 7 do niniejszego zarządzenia.*

8) położonej w województwie podkarpackim, w powiecie sanockim, na terenie gminy Sanok, w obrębie Załuż, oznaczonej w ewidencji gruntów działką nr 194/2 o pow. 0,3753 ha, dla której prowadzona jest księga wieczysta nr KS1S/00058219/9, dla urządzenia infrastruktury technicznej w postaci elektroenergetycznej linii kablowej *niskiego napięcia, o długości ok. 12,1 m w pasie szerokości 0,5 m, co daje powierzchnię konieczną do objęcia służebnością 0,0005 ha, zgodnie z załącznikiem nr 8 do niniejszego zarządzenia.*

9) położonej w województwie podkarpackim, w powiecie sanockim, na terenie gminy Sanok, w obrębie Liszna, oznaczonej w ewidencji gruntów działką nr 122 o pow. 0,4346 ha, dla której



prowadzona jest księga wieczysta nr KS1S/00048485/1, dla urządzenia infrastruktury technicznej w postaci elektroenergetycznej linii kablowej niskiego napięcia, o długości ok. 6,8 m w pasie szerokości 0,5 m, co daje powierzchnię konieczną do objęcia służebnością 0,0003 ha, zgodnie z załącznikiem nr 9 do niniejszego zarządzenia.

2. Służebność przesyłu będzie polegała na prawie do korzystania z nieruchomości obciążonych, w zakresie niezbędnym do dokonywania napraw, wykonywania czynności eksploatacyjnych, w tym: modernizacji, konserwacji, kontroli, przeglądów, wymiany, przebudowy, remontu, rozbudowy i demontażu urządzeń i instalacji elektroenergetycznych, o których mowa powyżej wraz z prawem nieograniczonego i niezakłóconego wejścia i wjazdu na teren odpowiednim sprzętem przez pracowników PGE Dystrybucja S.A.

3. Za ustanowienie wyżej opisanych służebności przesyłu, PGE Dystrybucja S.A. zobowiązana jest do wniesienia na rzecz Gminy Sanok jednorazowego wynagrodzenia określonego przez rzeczoznawcę majątkowego w łącznej wysokości 1084,00 zł (netto) plus podatek VAT 23 % w kwocie 249,32 zł co daje kwotę 1333,32 zł (brutto) (słownie: jeden tysiąc trzysta trzydzieści trzy złote 32/100).

§ 2

Szczegółowe warunki dotyczące ustanowienia służebności o której mowa w § 1 niniejszego zarządzenia zostaną określone w protokole uzgodnień.

§ 3


Wykonanie zarządzenia powierza się Kierownikowi Referatu Rolnictwa, Leśnictwa, Geodezji i Gospodarki Nieruchomościami Urzędu Gminy Sanok.

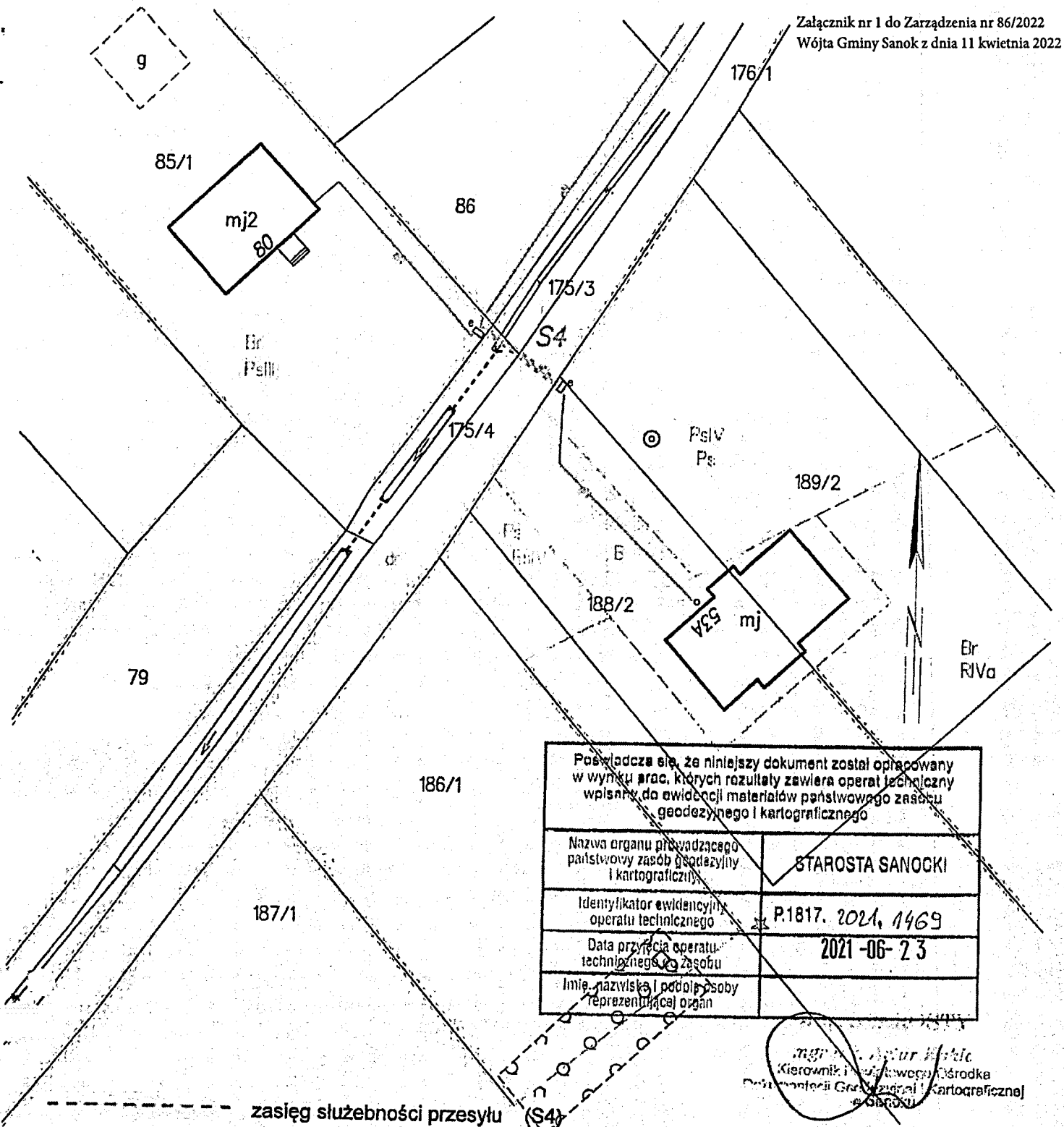
§ 4

Zarządzenie wchodzi w życie z dniem podpisania.

Z up. WÓJTA
mgr inż. Rafał Wdowiak
ZASTĘPCA WÓJTA

RADCA PRAWNY
mgr Joanna Litwin






Posiadacz stwierdza, że niniejszy dokument został opracowany w wyniku prac, których rezultaty zawiera operat techniczny wpisany do ewidencji materiałów państwowego zasobu geodezyjnego i kartograficznego	
Nazwa organu prowadzącego państwowy zasób geodezyjny i kartograficzny	STAROSTA SANOCKI
Identyfikator ewidencyjny operatu technicznego	P.1817. 2021. 1469
Data przyjęcia operatu technicznego do zasobu	2021-06-23
Imię, nazwisko i podoba osoby reprezentującej organ	

mgr inż. Teresa Kudroń
Kierownik i Wykonawca Biuro
Geodezji i Kartografii
Sanok

zasieg służebności przesyłu (S4)

Powierzchnia służebności przesyłu wynosi łącznie 0,0004 ha (pas szerokości 0,5 m wzdłuż kabla o długości ok. 8,1m)

<p>Jedn. ewid.: Sanok_G Ident.: 181705_2 Obręb ewid.: Jędruszkowce Ident.: 181705_2.0007 nr działek: 175/4, 176/1 KS1S/000469577</p>	<p>MAPA DO CELÓW PRAWNYCH dla ustanowienia służebności pod wybudowaną infrastrukturę elektroenergetyczną niskiego napięcia Skala 1: 500</p>	<p>Oznaczenie kancelaryjne pracy geod.: GN.I.6640.1373.2021 Układ współrzędnych: 20007 Wykazane na mapie granice działek są zgodne z operatem ewidencji gruntów i budynków.</p>	<p>Wycena nieruchomości TERRA AXIA mgr inż. Teresa Kudroń siedz. Sanoczek 140 38-500 Sanok NIP 6871726312 REGON 385253895 Wykonał: mgr inż. Teresa Kudroń <i>Teresa Kudroń</i> GEODETA UPRAWNIONY Uprawnienia nr 22676 z zakresu 1,2 nadane przez Głównego Geodetę Kraju Data: 2021-06-18</p>
--	--	---	---

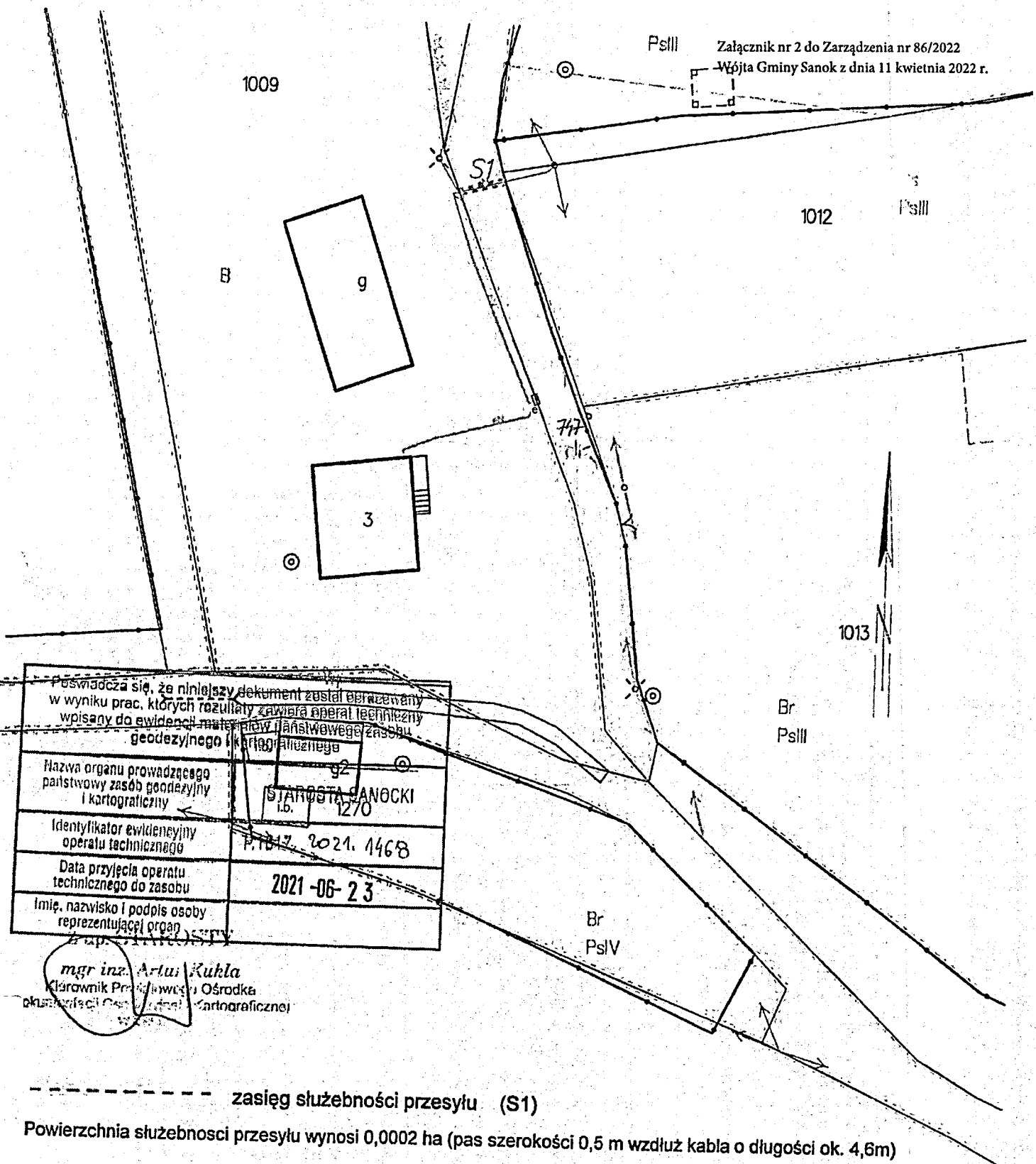


PsIII Załącznik nr 2 do Zarządzenia nr 86/2022
Wójta Gminy Sanok z dnia 11 kwietnia 2022 r.

1009

1012

1013




Pozwacza się, że niniejszy dokument został opracowany w wyniku prac, których rezultaty zawiera operat techniczny wpisany do ewidencji materiałów i narzędziowego zasobu geodezyjnego i kartograficznego	
Nazwa organu prowadzącego państwowy zasób geodezyjny i kartograficzny	STAROSTA SANOCKI i.b. 1270
Identyfikator ewidencyjny operatu technicznego	P.1817.2021.1468
Data przyjęcia operatu technicznego do zasobu	2021-06-23
Imię, nazwisko i podpis osoby reprezentującej organ	

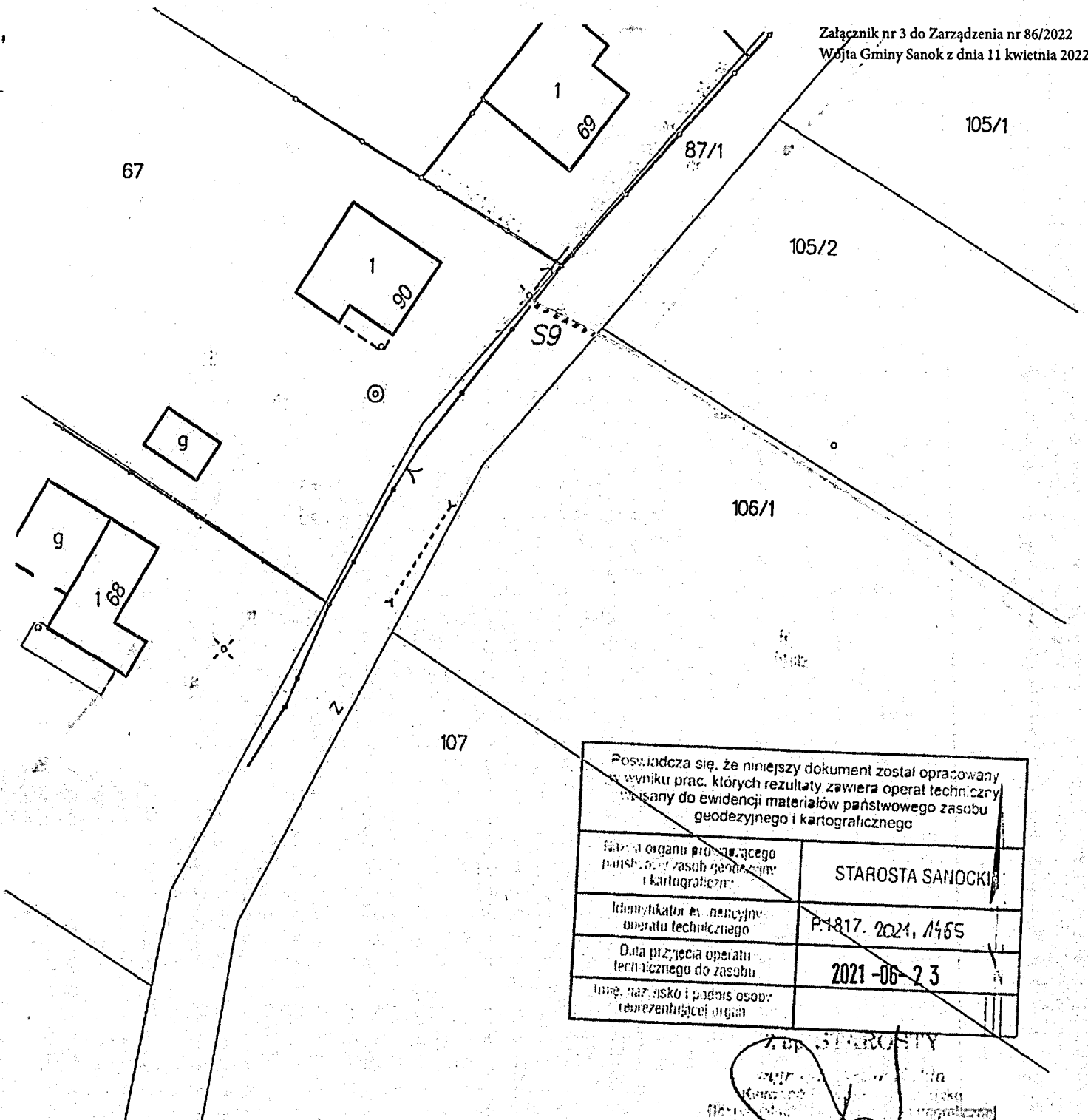
mgr inż. Artur Kukła
Kierownik Pracowni Ośrodka
Kartograficznej

zasięg służebności przesyłu (S1)

Powierzchnia służebności przesyłu wynosi 0,0002 ha (pas szerokości 0,5 m wzdłuż kabla o długości ok. 4,6m)

<p>Jedn. ewid.: Sanok_G Ident.: 181705_2 Obręb ewid.: Strachocina Ident.: 181705_2.0025 Działka nr: 747 KS1S/00077229/1</p>	<p>MAPA DO CELÓW PRAWNYCH dla ustanowienia służebności</p> <p>pod wybudowaną infrastrukturę elektroenergetyczną niskiego napięcia</p> <p>Skala 1: 500</p>	<p>Oznaczenie kancelaryjne pracy geod.: GN.I.6640.1374.2021</p> <p>Układ współrzędnych: 2000/7 Wykazane na mapie granice działek są zgodne z operatem ewidencji gruntów i budynków.</p>	<p>Wycena nieruchomości TERRA AXIA mgr inż. Teresa Kudroń siedz. Sanoczek 140 38-500 Sanok NIP 6871726312 REGON 385253895</p> <p>Wykonał: <i>Teresa Kudroń</i> mgr inż. Teresa Kudroń GEODETA UPRAWNIONY Uprawnienia nr 22676 z zakresu 1.2 nadane przez Głównego Geodetę Kraju</p> <p>Data: 2021-06-18</p>
---	--	--	---





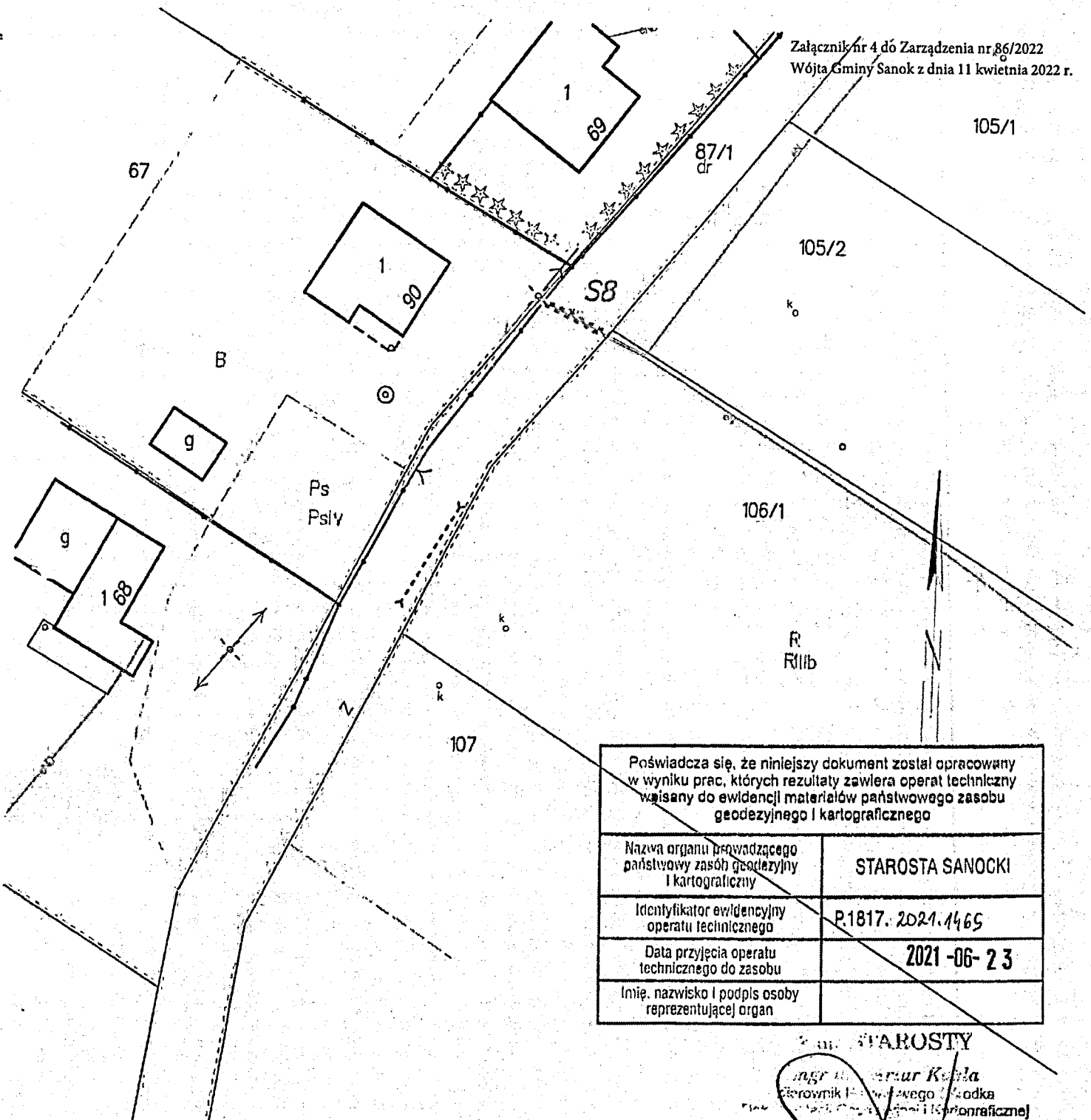
Pozwiera się, że niniejszy dokument został opracowany w wyniku prac, których rezultaty zawiera operat techniczny wpisany do ewidencji materiałów państwowego zasobu geodezyjnego i kartograficznego	
Nazwa organu prowadzącego państwowy zasób geodezyjny i kartograficzny	STAROSTA SANOCKI
Identyfikator ewidencyjny operatu technicznego	P.1817.2021.1465
Data przyjęcia operatu technicznego do zasobu	2021-06-23
Imię, nazwisko i podpis osoby reprezentującej organ	

[Handwritten signature and stamp]

zasięg służebności przesyłu (S9)

Pow. służebności przesyłu wynosi 0,0002 ha (pas szer. 0,25 m wzdłuż południowej strony kabla o długości ok. 6,4 m)
Służebność przesyłu w pasie szer. 0,25 m wzdłuż północnej strony kabla została wyliczona w zamówieniu RD4-02-02-2021

<p>Jedn. ewid.: Sanok_G Ident.: 181705_2 Obręb ewid.: Tyrawa Solna Ident.: 181705_2.0029 nr działki: 87/1 KS1S/00059137/7</p>	<p>MAPA DO CELÓW PRAWNYCH dla ustanowienia służebności</p> <p>pod wybudowaną infrastrukturę elektroenergetyczną niskiego napięcia</p> <p style="text-align: center;">Skala 1: 500</p>	<p>Oznaczenie kancelaryjne pracy geod.: GN.I.6640.1221.2021</p> <p>Układ współrzędnych: 2000/7 Wykazane na mapie granice działek są zgodne z operatem ewidencji gruntów i budynków.</p>	<p>Wycena nieruchomości TERRA AXIA mgr inż. Teresa Kudroń siedz. Sanoczek 140 38-500 Sanok NIP 6871726312 REGON 385233896</p> <p>Wykonał: mgr inż. Teresa Kudroń <i>Kudroń</i> GEODETA UPRAWNIONY Uprawnienia nr 22676 z zakresu 1.2 nadane przez Głównego Geodetę Kraju</p> <p style="text-align: right;">Data: 2021-08-18</p>
---	---	--	---



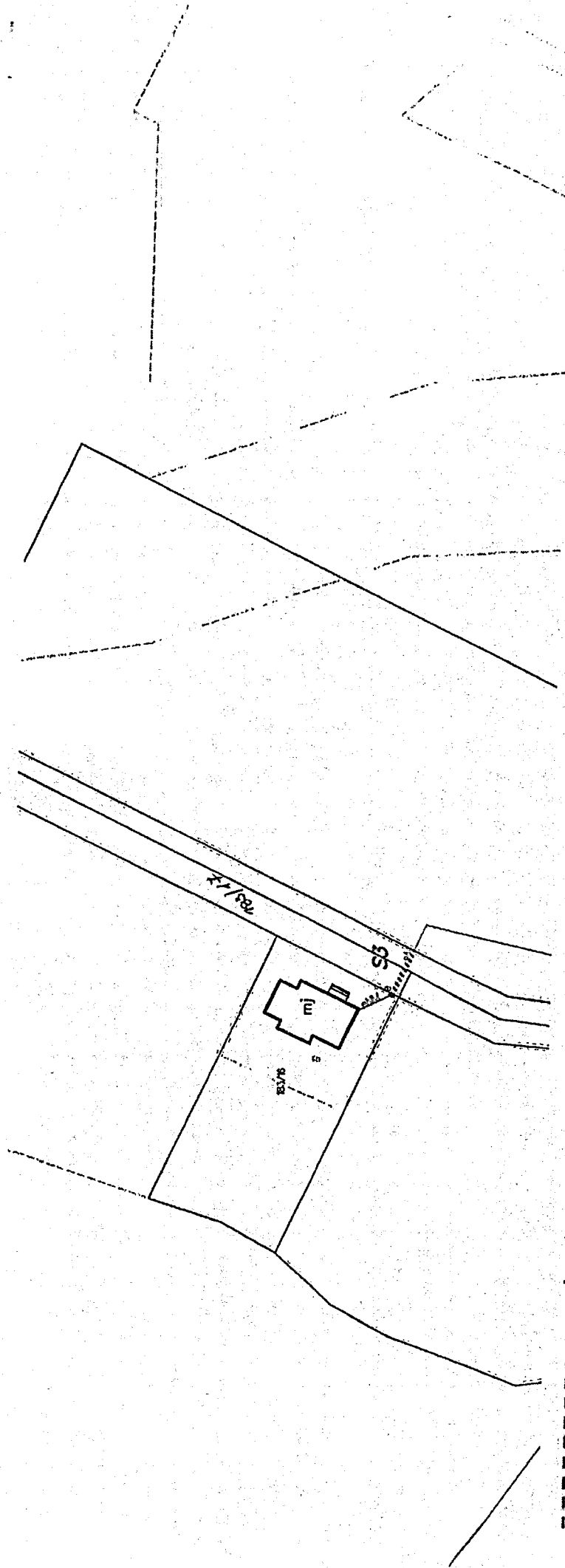
Poświadcza się, że niniejszy dokument został opracowany w wyniku prac, których rezultaty zawiera operat techniczny wpisany do ewidencji materiałów państwowego zasobu geodezyjnego i kartograficznego	
Nazwa organu prowadzącego państwowy zasób geodezyjny i kartograficzny	STAROSTA SANOCKI
Identyfikator ewidencyjny operatu technicznego	P.1817. 2021.1465
Data przyjęcia operatu technicznego do zasobu	2021-06-23
Imię, nazwisko i podpis osoby reprezentującej organ	

mgr inż. *Teresa Kudroń*
Geodeta Uprawniony
Wykonanie: *Teresa Kudroń*

zasięg służebności przesyłu (S8)

Powierzchnia służebności przesyłu wynosi 0,0003 ha (pas szerokości 0,5 m wzdłuż kabla o długości ok. 7,1 m)

<p>Jedn. ewid.: Sanok_G Ident.: 181705_2 Obręb ewid.: Tyrawa Solna Ident.: 181705_2.0029 nr działki: 87/1 KS1S/00059137/7</p>	<p>MAPA DO CELÓW PRAWNYCH dla ustanowienia służebności pod wybudowaną infrastrukturę elektroenergetyczną niskiego napięcia Skala 1: 500</p>	<p>Oznaczenie kancelaryjne pracy geod.: GN.I.6640.1221.2021 Układ współrzędnych: 2000/7 Wykazane na mapie granice działek są zgodne z operatem ewidencji gruntów i budyneków.</p>	<p>Wycena nieruchomości TERRA AXIA mgr inż. Teresa Kudroń siedz. Sanoczek 140 38-500 Sanok NIP 6871726312 REGON 385253695 Wycenę: mgr inż. Teresa Kudroń GEODETA UPRAWNIONY Upewnienia nr 22676 z zakresu 1,2 nadane przez Głównego Geodetę Kraju Data: 2021-06-18</p>
---	--	---	--



----- zasięg służebności przesyłu (S2, S3)

Pow. służebności przesyłu na dz. nr 454 wynosi 0,0003 ha (pas szerokości 0,5 m wzdłuż kabla o długości ok. 7,1 m)
 Pow. służebności przesyłu na dz. nr 450 i 183/17 wynosi łącznie 0,0004 ha (pas szer. 0,5 m wzdłuż kabla o długości ok. 8,9 m)

Jedn. ewid.: Sanok_G
 Ident.: 181705_2
 Obręb ewid.:
 Czerteż
 Ident.: 181705_2.0002
 nr działek: 450, 454
 KS1S/00048461/7
 nr działki 183/17:
 KS1S/00081107/1

MAPA DO CELÓW PRAWNYCH
dla ustanowienia służebności
 pod wybudowaną infrastrukturę
 elektroenergetyczną niskiego napięcia
 Skala 1: 1000

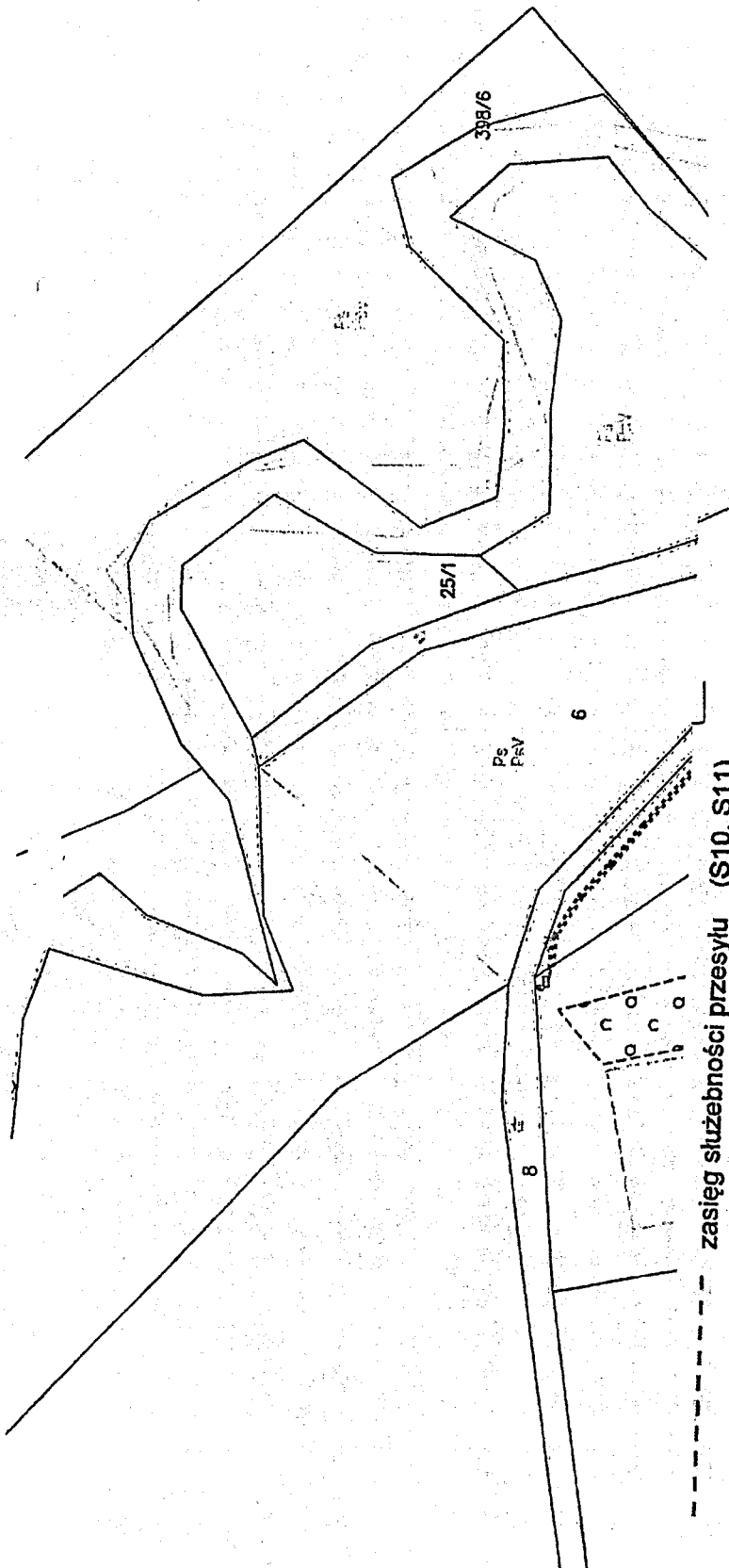
Oznaczenie kancelaryjne
 pracy geod.
GN.I.6640.1375.2021
 Układ współrzędnych: 2000/7
 Wykazane na mapie granice
 działek są zgodne
 z operatem ewidencji gruntów i
 budynków.

Wykonali:
mgr inż. Teresa Kudrón
GEODETA UPRAWNIONY
 Uprawnienia nr 22676 z zakresu 1.1.2
 nadane przez Głównego Geodetę Kraju.
 Data: 2021-06-18

Wycała nieruchomości TERRA AXIA
 mgr inż. Teresa Kudrón
 siedz. Sinioczek 140 38-500 Sanok
 NIP 6971726312 REGON 365233895

Poświadczam się, że niniejszy dokument został opracowany w wyniku prac, których rezultaty zawiera operat techniczny wpisany do ewidencji materiałów państwowego zasobu geodezyjnego i kartograficznego	
Nazwa organu prowadzącego państwowy zasób geodezyjny i kartograficzny	STAROSTA SANOCKI
Identyfikator ewidencyjny operatu technicznego	P.1817.2021.4967
Data przyjęcia operatu technicznego do zasobu państwowego zasobu geodezyjnego i kartograficznego	2021-06-23

Z SANOKA STAROSTY
 mgr inż. Teresa Kudrón
 Geodeta Państwowy
 Działek i Budynków Kartograficznych

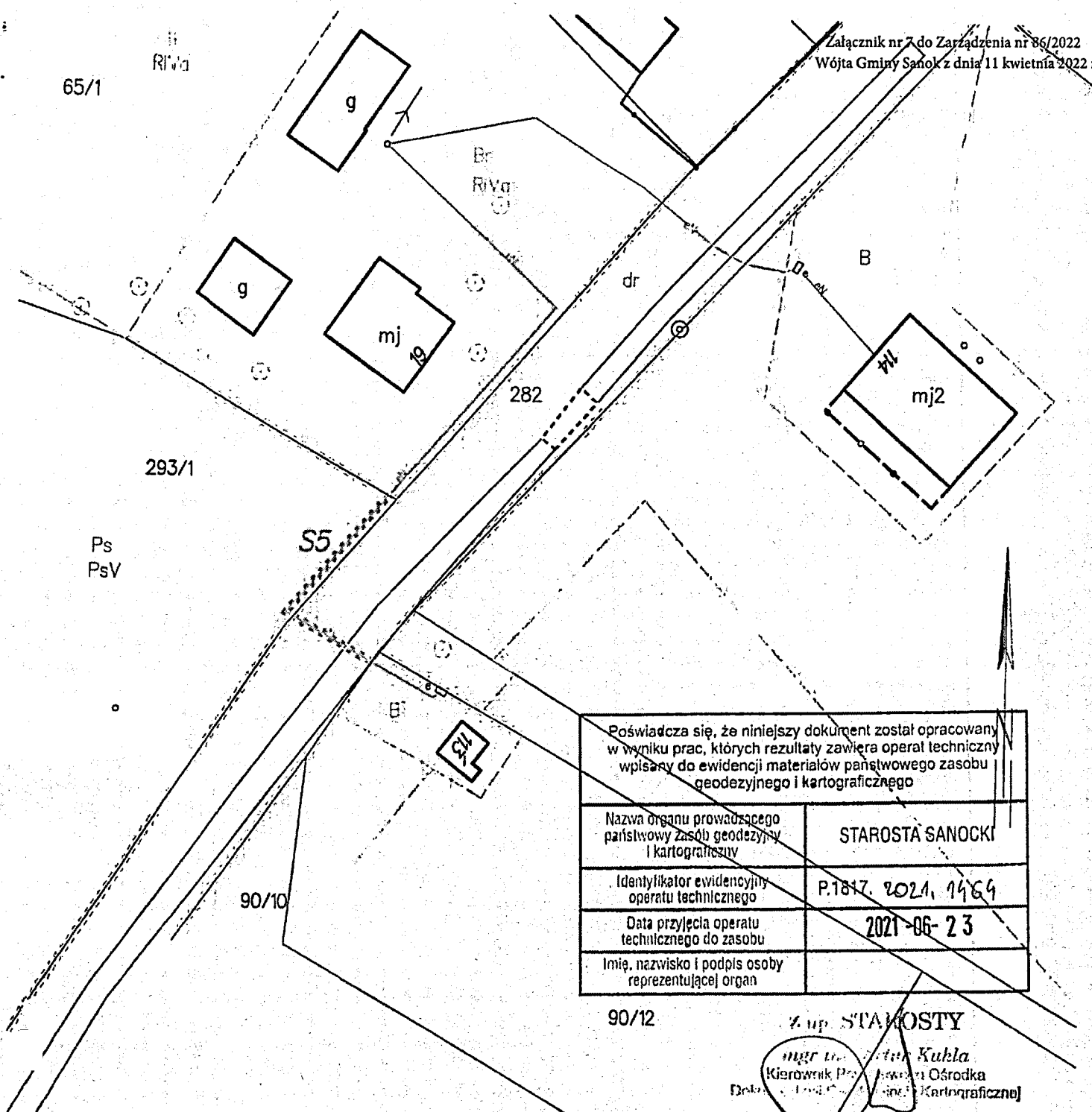


----- zasięg służebności przesyłu (S10, S11)

Pow. służebności przesyłu na dz. nr 13/2 (S10) wynosi 0,0023 ha (pas szerokości 0,5 m wzdłuż kabla o długości ok. 48,10 m)
 Pow. służebności przesyłu na dz. nr 12/1 (S11) wynosi 0,0056 ha (pas szerokości 0,5 m wzdłuż kabla o długości ok. 112,10 m)

Jedn. ewid.: Sanok_G Ident.: 181705_2 Obręb ewid.: Międzybrodzie Ident.: 181705_2.0014 Działki nr: 12/1, 13/2 KS1S/000/46611/0	MAPA DO CELÓW PRAWNYCH dla ustanowienia służebności pod wybudowaną infrastrukturę elektroenergetyczną niskiego napięcia Skala 1: 1000	Oznaczenie kancelaryjne pracy geod.: GN.I.6640.1371.2021 Układ współrzędnych: 20007 Wykazane na mapie granice działek są zgodne z operatorem ewidencji gruntów i budynków.	Wykonawca: mgr inż. Teresa Kudroń GEODETA UPRAWNIONY Uprawnienia nr 22676 z zakresu 1.2 nadane przez Głównego Geodetę Kraju	Wycena nieruchomości TERRA AXA mgr inż. Teresa Kudroń siedz. Sanoczek 140 38-500 Sanok NIP 6871726312 REGON 38253885 Właściciel: ze niniejszego dokumentu został opracowany w wyniku prac geod. i technicznych w oparciu o dane techniczne i kartograficzne STAROSTA SANOCKI P.1817.2021.4981 2021-06-25
--	---	--	---	--

Załącznik nr 6 do Zarządzenia nr 86/2022
 Wójta Gminy Sanok z dnia 11 kwietnia 2022 r.
 mgr inż. Artur Kubla
 Kierownik Biura Inżyniersko-Geodezyjnego i Kartograficznego
 Ośrodek Dokumentacji Geodezyjnej i Kartograficznej



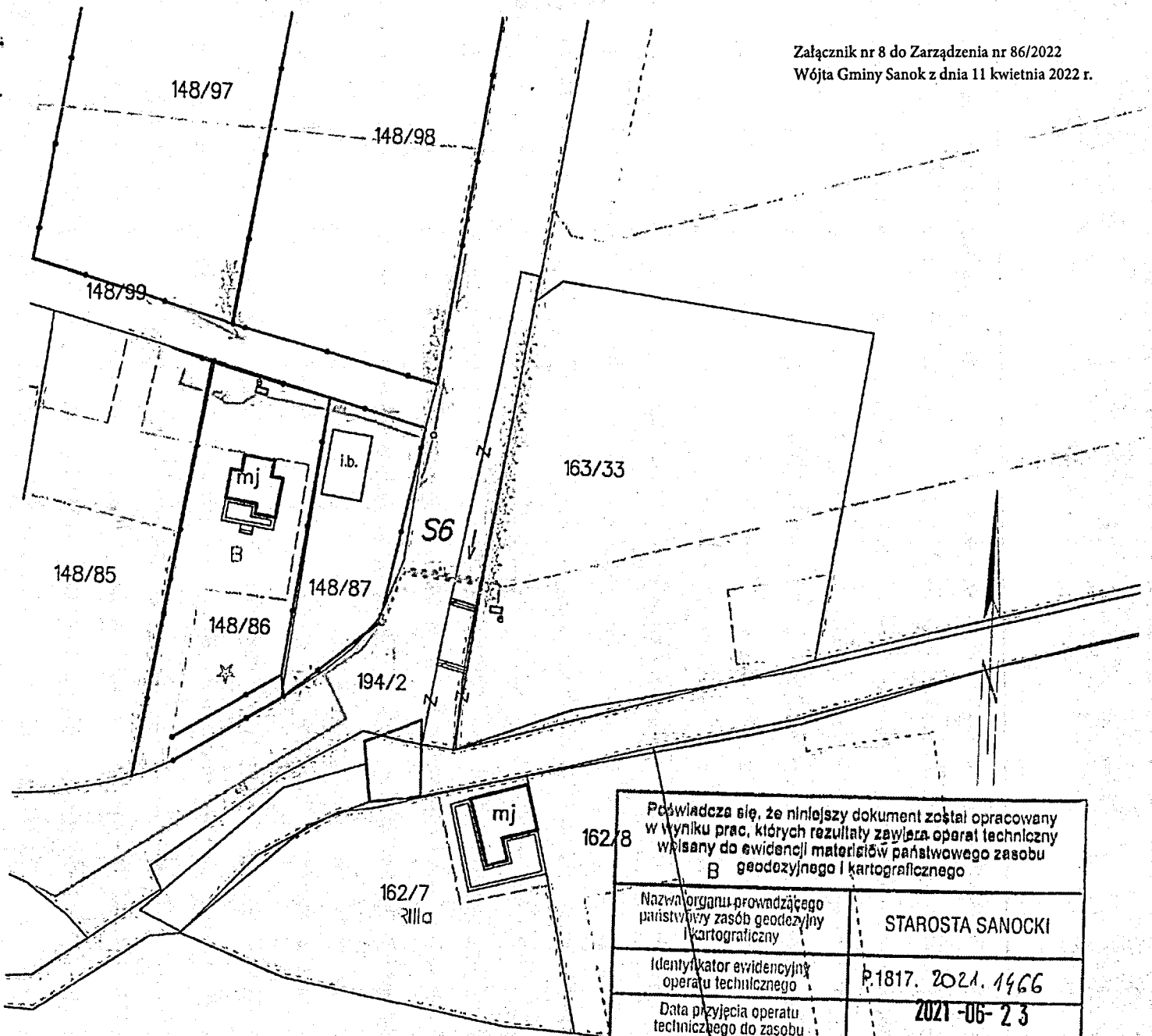
Poświadczam, że niniejszy dokument został opracowany w wyniku prac, których rezultaty zawiera operat techniczny wpisany do ewidencji materiałów państwowego zasobu geodezyjnego i kartograficznego	
Nazwa organu prowadzącego państwowy zasób geodezyjny i kartograficzny	STAROSTA SANOCKI
Identyfikator ewidencyjny operatu technicznego	P.1817. 2021. 1464
Data przyjęcia operatu technicznego do zasobu	2021-06-23
Imię, nazwisko i podpis osoby reprezentującej organ	

Z up. STAROSTY
mgr inż. *Teresa Kudroń*
Kierownik Pracowni Geodezyjnej i Kartograficznej
Data: 2021-06-23

zasięg służebności przesyłu (S5)

Pow. służebności przesyłu na dz. Nr 293/1 wynosi 0,0007 ha (pas szerokości 0,5 m wzdłuż kabla o długości ok. 14,9m)
Pow. służebności przesyłu na dz. nr 282 wynosi 0,0004 ha (pas szer. 0,5 m wzdłuż kabla o długości ok. 8,4m)

<p>Jedn. ewid.: Sanok_G Ident.: 181705_2 Obręb ewid.: Stróże Małe</p> <p>Ident.: 181705_2.0026 nr działki: 293/1 KS1S/00005875/9 nr działki 282: KS1S/00047445/2</p>	<p>MAPA DO CELÓW PRAWNYCH dla ustanowienia służebności</p> <p>pod wybudowaną infrastrukturę elektroenergetyczną niskiego napięcia</p> <p>Skala 1: 500</p>	<p>Oznaczenie kancelaryjne pracy geod.: GN.I.6640.1224.2021</p> <p>Układ współrzędnych: 2000/7 Wykazane na mapie granice działek są zgodne z operatem ewidencji gruntów i budynków.</p>	<p>Wycena nieruchomości TERRA AXIA mgr inż. <i>Teresa Kudroń</i> siedz. Sanoczek 140 38-500 Sanok NIP 6871726312 REGON 385253893</p> <p>Wykonał: mgr inż. <i>Teresa Kudroń</i> GEODETA UPRAWNIONY Uprawnienia nr 22676 z zakresu 1,2 nadane przez Głównego Geodetę Kraju</p> <p>Data: 2021-06-18</p>
--	--	---	---




Poważę się, że niniejszy dokument został opracowany w wyniku prac, których rezultaty zawiera operat techniczny wpisany do ewidencji materiałów państwowego zasobu B geodezyjnego i kartograficznego	
Nazwa organu prowadzącego państwowy zasób geodezyjny i kartograficzny	STAROSTA SANOCKI
Identyfikator ewidencyjny operatu technicznego	P.1817. 2021. 1466
Data przyjęcia operatu technicznego do zasobu	2021-06-23
Imię, nazwisko i podpis osoby reprezentującej organ	

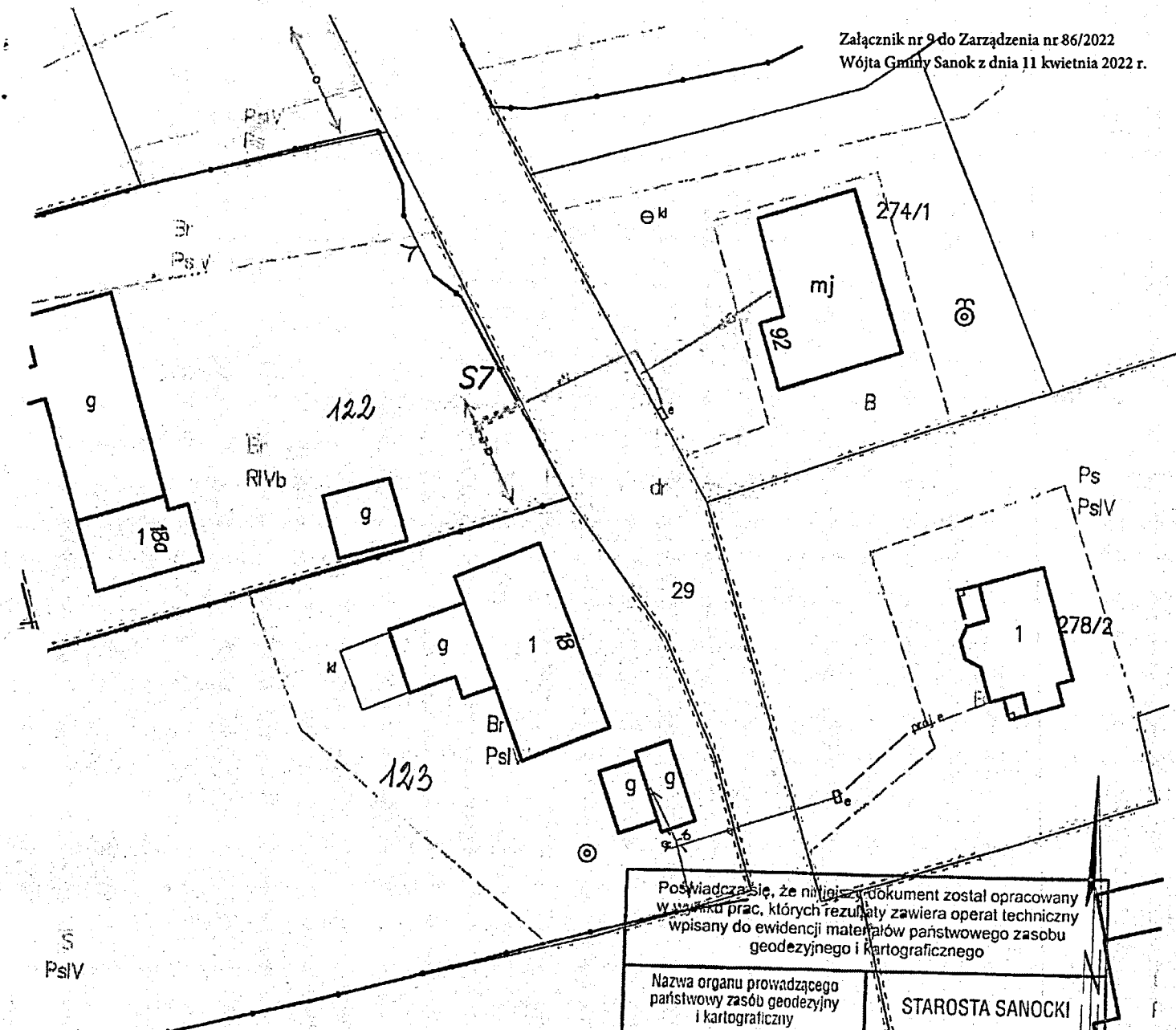
STAROSTA
mgr inż. *Artur Kukla*
Kierownik Pracowni i Ośrodka
Dezysantacji Geodezyjnej i Kartograficznej

zasięg służebności przesyłu (S6)

Powierzchnia służebności przesyłu wynosi 0,0005 ha (pas szerokości 0,5 m wzdłuż kabla o długości ok. 12,1m)

<p>Jedn. ewid.: Sanok_G Ident.: 181705_2 Obręb ewid.: Załącznik Ident.: 181705_2.0032 Działka nr: 194/2 KS1S/00058219/9</p>	<p>MAPA DO CELÓW PRAWNYCH dla ustanowienia służebności pod wybudowaną infrastrukturę elektroenergetyczną niskiego napięcia Skala 1: 500</p>	<p>Oznaczenie kancelaryjne pracy geod.: GN.I.6640.1372.2021 Układ współrzędnych: 2000/7 Wykazane na mapie granice działek są zgodne z operatem ewidencji gruntów i budynków.</p>	<p>Wycena nieruchomości TERRA AXIA mgr inż. Teresa Kudroń siedz. Sanoczek 140 39-500 Sanok NIP 6871726312 REGON 385253895 Wykonał: mgr inż. <i>Teresa Kudroń</i> GEODETA UPRAWNIONY Uprawnienia nr 22878 z zakresu 1,2 nadane przez Głównego Geodetę Kraju Data: 2021-06-18</p>
---	--	--	--





Poświadczam się, że niniejszy dokument został opracowany w wyniku prac, których rezultaty zawiera operat techniczny wpisany do ewidencji materiałów państwowego zasobu geodezyjnego i kartograficznego	
Nazwa organu prowadzącego państwowy zasób geodezyjny i kartograficzny	STAROSTA SANOCKI
Identyfikator ewidencyjny operatu technicznego	P.1817.2021.1463
Data przyjęcia operatu technicznego do zasobu	2021-06-23
Imię, nazwisko i podpis osoby reprezentującej organ	mgr inż. Teresa Kudroń

Dokumentacja Geodezyjna i Kartograficzna

zasięg służebności przesyłu (S7)

Powierzchnia służebności przesyłu wynosi 0,0003 ha (pas szerokości 0,5 m wzdłuż kabla o długości ok. 6,8 m)

<p>Jedn. ewid.: Sanok_G Ident.: 181705_2 Obręb ewid.: Liszna Ident.: 181705_2.0011 Działka nr: 122 KS1S/00048485/1</p>	<p>MAPA DO CELÓW PRAWNYCH dla ustanowienia służebności</p> <p><i>pod wybudowaną infrastrukturę elektroenergetyczną niskiego napięcia</i></p> <p>Skala 1: 500</p>	<p>Oznaczenie kancelaryjne pracy geod.: GN.I.6640.1223.2021</p> <p>Układ współrzędnych: 2000/7 Wykazane na mapie granice działek są zgodne z operatem ewidencji gruntów i budynków.</p>	<p>Wycena nieruchomości TERRA AXIA mgr inż. Teresa Kudroń siedz. Sanoczek 140 38-500 Sanok NIP 6871726312 REGON 385233896</p> <p>Wykonat: mgr inż. Teresa Kudroń GEODETA UPRAWNIONY Uprawnienia nr 22678 z zakresu 1,2 nadane przez Głównego Geodetę Kraju Data: 2021-06-18</p>
--	---	--	---

