

**RADA GMINY
SANOK**

**UCHWAŁA NR LVIII/425/2022
RADY GMINY SANOK
z dnia 13 grudnia 2022 roku**

**w sprawie przystąpienia do sporządzenia
Miejscowego Planu Zagospodarowania Przestrzennego „Stróże Małe 15”**

Działając na podstawie art. 18 ust.2 pkt 15 ustawy z dnia 8 marca 1990 r. o samorządzie gminnym (t.j. Dz.U. z 2022 r. poz. 559 z późn.zm.) oraz art. 14 ust. 1, ust. 2 i ust. 4 ustawy z dnia 27 marca 2003r. o planowaniu przestrzennym (t.j. Dz.U. z 2022 r. poz. 503 z późn. zm.).

Rada Gminy Sanok
uchwala, co następuje:

§ 1

Przystąpić do sporządzenia Miejscowego Planu Zagospodarowania Przestrzennego „Stróże Małe 15”.

§ 2


Przedmiotem opracowania Miejscowego Planu Zagospodarowania Przestrzennego „Stróże Małe 15” będzie teren wskazany na załączniku graficznym, który stanowi integralną część niniejszej uchwały.


§ 3

Wykonanie uchwały powierza się Wójtowi Gminy Sanok.

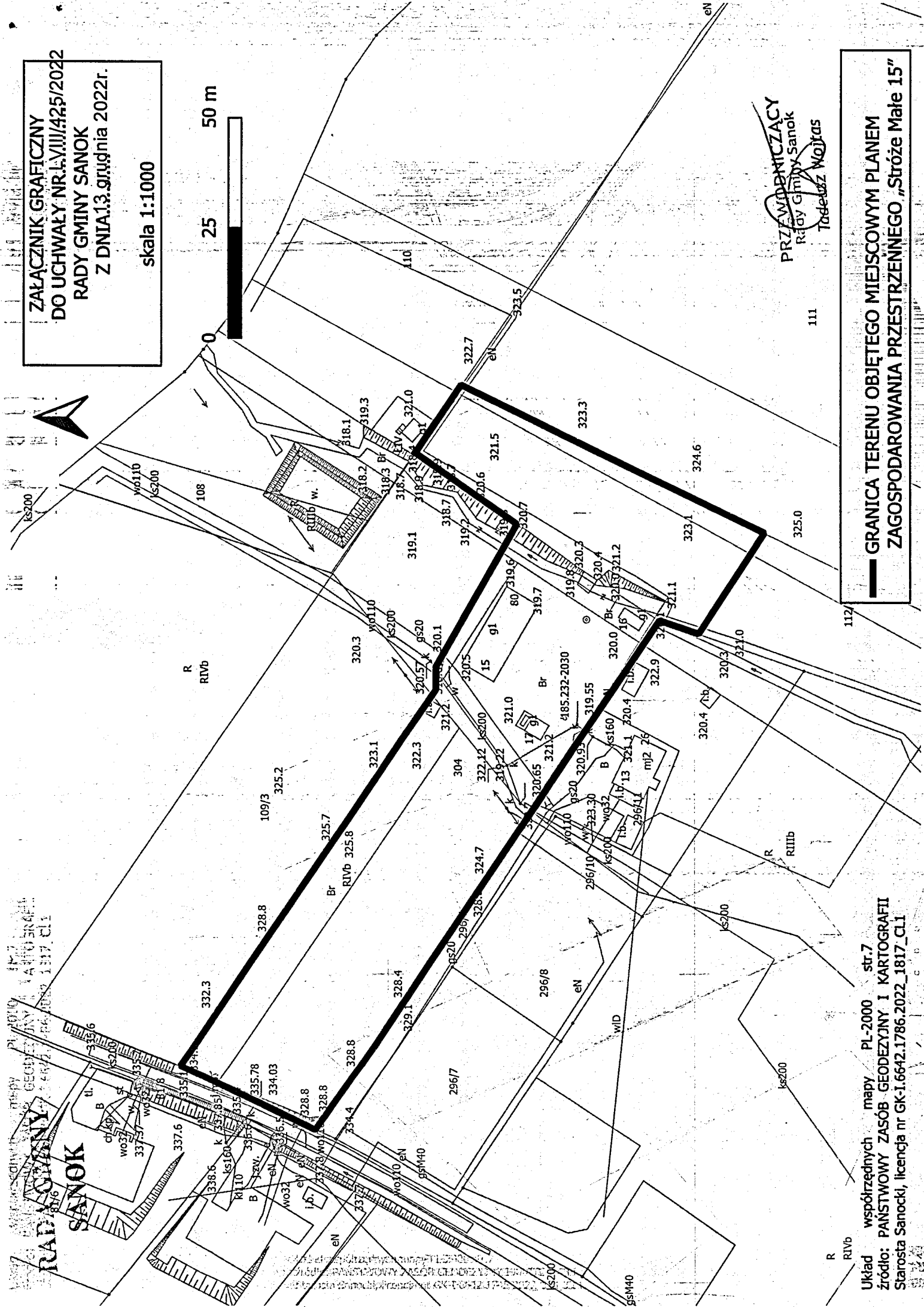
§ 4

Uchwała wchodzi w życie z dniem podjęcia.


PRZEWODNICZĄCY
Rady Gminy Sanok
Tadeusz Wojtas



ZAŁĄCZNIK GRAFICZNY
DO UCHWAŁY NR L.VIII/425/2022
RADY GMINY SANOK
Z DNIA 13. grudnia 2022r.
skala 1:1000



PRZEWIDUJĄCY
Rada Gminy Sanok
Tadeusz Wojtkas

— GRANICA TERENU OBJĘTEGO MIEJSCOWYM PLANEM
ZAGOSPODAROWANIA PRZESTRZENNEGO „Stróże Małe 15”

RADA GMINY
SANOK

Układ współrzędnych mapy PL-2000 str.7
źródło: PAŃSTWOWY ZASÓB GEODEZYJNY I KARTOGRAFII
Starosta Sanocki, licencja nr GK-1.6642.1786.2022_1817_CL1

2011
10/10/11