

**RADA GMINY
SANOK**

**UCHWAŁA NR LVIII/424/2022
RADY GMINY SANOK
z dnia 13 grudnia 2022 roku**

**w sprawie przystąpienia do sporządzenia
Miejscowego Planu Zagospodarowania Przestrzennego „Strachocina 13”**

Działając na podstawie art. 18 ust.2 pkt 15 ustawy z dnia 8 marca 1990 r. o samorządzie gminnym (t.j. Dz.U. z 2022 r. poz. 559 z późn.zm.) oraz art. 14 ust. 1, ust. 2 i ust. 4 ustawy z dnia 27 marca 2003r. o planowaniu przestrzennym (t.j. Dz.U. z 2022 r. poz. 503 z późn. zm.).

Rada Gminy Sanok
uchwala, co następuje:

§ 1

Przystąpić do sporządzenia Miejscowego Planu Zagospodarowania Przestrzennego „Strachocina 13”.

§ 2


Przedmiotem opracowania Miejscowego Planu Zagospodarowania Przestrzennego „Strachocina 13” będzie teren wskazany na załączniku graficznym, który stanowi integralną część niniejszej uchwały.

§ 3

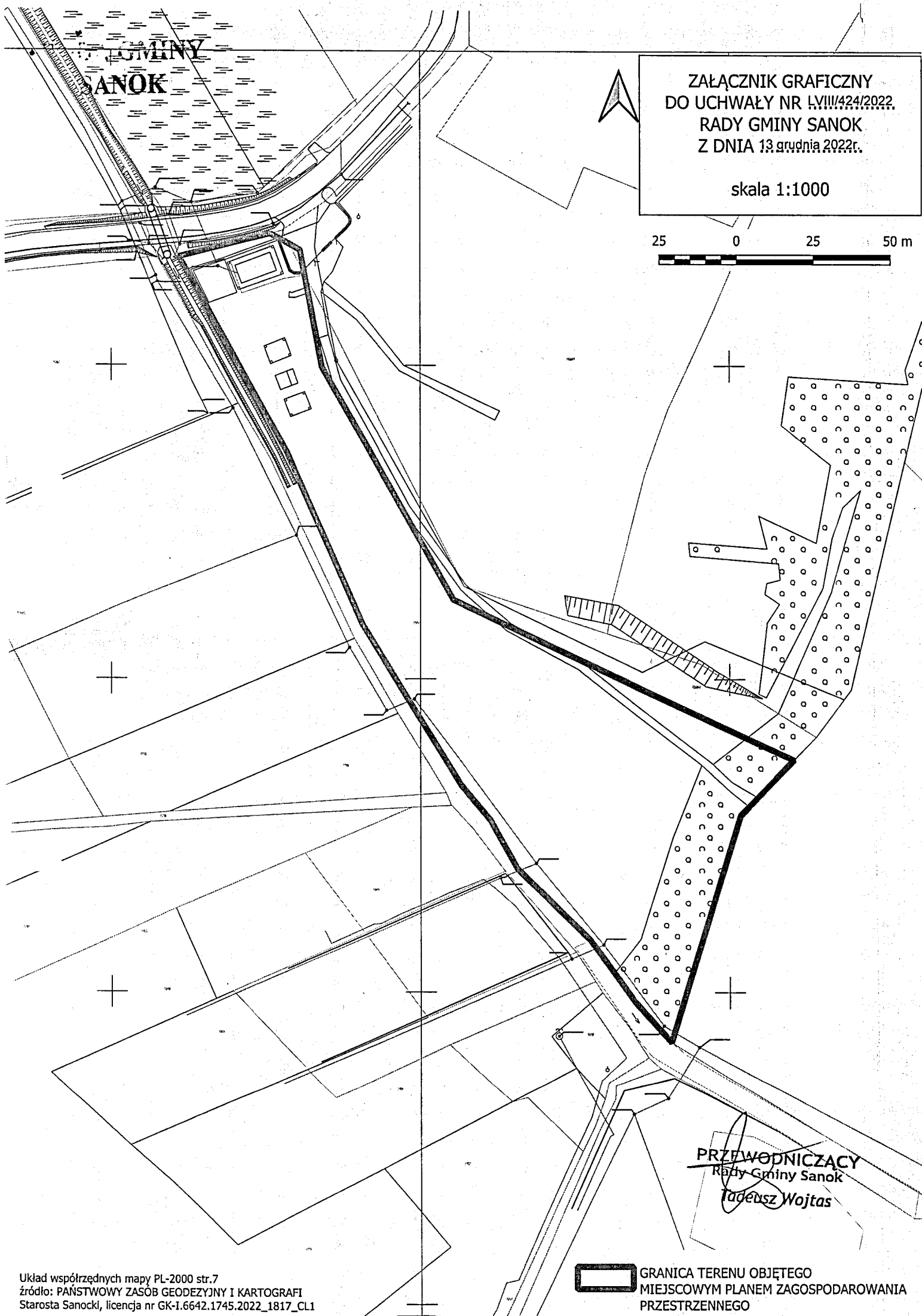
Wykonanie uchwały powierza się Wójtowi Gminy Sanok.

§ 4

Uchwała wchodzi w życie z dniem podjęcia.


PRZEWODNICZĄCY
Rady Gminy Sanok
Tadeusz Wojtas

100-100000-100000
100-100000-100000
100-100000-100000




GMINY
SANOK

ZAŁĄCZNIK GRAFICZNY
DO UCHWAŁY NR LVIII/424/2022,
RADY GMINY SANOK
Z DNIA 13 grudnia 2022r.

skala 1:1000



PRZEWODNICZĄCY
Rady Gminy Sanok
Tadeusz Wojtas

 GRANICA TERENU OBJĘTEGO
MIEJSCOWYM PLANEM ZAGOSPODAROWANIA
PRZESTRZENNEGO

Układ współrzędnych mapy PL-2000 str.7
źródło: PAŃSTWOWY ZASOB GEODEZYJNY I KARTOGRAFI
Starosta Sanocki, licencja nr GK-I.6642.1745.2022_1817_CL1

