

**RADA GMINY
SANOK**

**UCHWAŁA NR XI/76/2019
RADY GMINY SANOK
z dnia 21 sierpnia 2019 r.**

w sprawie ustalenia planu sieci publicznych szkół podstawowych prowadzonych przez Gminę Sanok oraz określenia granic obwodów publicznych szkół podstawowych, od dnia 1 września 2019 roku

Na podstawie art. 18 ust. 2 pkt 15 ustawy z dnia 8 marca 1990 r. o samorządzie gminnym (t. j. Dz. U. z 2019 r. poz. 506) oraz art. 39 ust. 5 i 5a ustawy z dnia 14 grudnia 2016 r. – Prawo oświatowe (Dz. U. z 2019 r. poz. 1148), uchwala się, co następuje:

§ 1

Ustala się od 1 września 2019 r. plan sieci publicznych szkół podstawowych prowadzonych przez Gminę Sanok , a także granice obwodów publicznych szkół podstawowych prowadzonych przez Gminę Sanok , stanowiący załącznik do niniejszej uchwały.


§ 2

Wykonanie uchwały powierza się Wójtowi Gminy Sanok .

§ 3

Uchwała wchodzi w życie po upływie 14 dni od dnia ogłoszenia w Dzienniku Urzędowym Województwa Podkarpackiego z mocą obowiązującą od 1 września 2019 r.

PRZEWODNICZĄCY
Rady Gminy Sanok
Tadeusz Wójcik




RADA GMINY SANOK


Załącznik 1. do UCHWAŁY NR XI/76/2019 RADY GMINY SANOK z dnia 21 sierpnia 2019 r. w sprawie ustalenia planu sieci publicznych szkół podstawowych prowadzonych przez Gminę Sanok oraz określenia granic obwodów publicznych szkół podstawowych, od dnia 1 września 2019 roku

Plan sieci publicznych szkół podstawowych prowadzonych przez Gminę Sanok, a także granice obwodów publicznych szkół podstawowych prowadzonych przez Gminę Sanok, od dnia 1 września 2019 r.

L.p.	Nazwa szkoły	Adres siedziby szkoły	Granice obwodu szkoły od dnia 1 września 2019 r.
1.	Szkoła Podstawowa im. Jana Pawła II w Dobrej	38-503 Dobra 48	Dobra, Łodzina
2.	Szkoła Podstawowa w Falejówce	38-507 Falejówka 173	Falejówka, Raczkowa,
3.	Szkoła Podstawowa im. Świętego Andrzeja Boboli w Kostarowcach	38-507 Kostarowce 79	Kostarowce, część wsi Jurowce - Popiele, uczniowie klas od I – VIII - Czerteż, Zabłotce uczniowie klas od IV – VIII
4.	Filialna Szkoła Podstawowa w Czerteżu	38-500 Czerteż 133	Czerteż, Zabłotce
5.	Szkoła Podstawowa im. Króla Władysława Jagiełły w Mrzygłódzie	38-503 Mrzygłód 170	Mrzygłód, Tyrawa Solna i Hłomcza
6.	Filialna Szkoła Podstawowa im. Marszałka Józefa Piłsudskiego w Tyrawie Solnej	38-503 Tyrawa Solna 11	Mrzygłód, Tyrawa Solna i Hłomcza
7.	Szkoła Podstawowa w Niebieszczanach	38-504 Niebieszczany 492	Niebieszczany, z wyłączeniem części wsi – Łęg, którą włącza się do obwodu Szkoły Podstawowej w Prusieku
8.	Szkoła Podstawowa im. Ignacego Łukasiewicza w Pakoszówce	38-507 Pakoszówka 222	Pakoszówka, Lalin



9.	Szkoła Podstawowa im. Marii Konopnickiej w Pisarowcach	38-533 Pisarowce 92	Pisarowce, Jędruszkowce
10.	Szkoła Podstawowa w Prusieku	38-504 Prusiek 157	Prusiek, Markowce oraz część wsi Niebieszczany – łąg klasy I-VIII, Sanoczek uczniowie od klasy IV – VIII.
11.	Filialna Szkoła Podstawowa w Sanoczku	38-500 Sanoczek 206	Sanoczek
12.	Szkoła Podstawowa w Srogowie Górnym	38-507 Srogów Górny 137	Srogów Górny, Srogów Dolny, Jurowce – z wyłączeniem części Popiele, która została ujęta w obwodzie Szkoły Podstawowej w Kostarowcach
13.	Szkoła Podstawowa im. Ignacego Łukasiewicza w Strachocinie	38-507 Strachocina 341	Strachocina
14.	Szkoła Podstawowa w Trepczy	38-500 Trepcza ul. Sanocka 16,	Trepcza, Dębna, Międzybrodzie
15.	Szkoła Podstawowa w Załużu	38-534 Wujskie 1	Załuż, Wujskie


PRZEWODNICZĄCY
 Rady Gminy Sanok
 Tadeusz Wojtas

