

WÓJT GMINY SANOK
woj. podkarpackie

ZARZĄDZENIE
WÓJTA GMINY SANOK
NR 94/2024
z dnia 27 marca 2024

w sprawie wyrażenia zgody na ustanowienie na rzecz Gminy Sanok służebności gruntowej drogowej polegającej na prawie przejazdu i przechodu na nieruchomości położonej w obrębie Zabłotce oznaczonej działką nr 410/9.

Działając na podstawie art. 13 ustawy z dnia 21 sierpnia 1997 r. o gospodarce nieruchomościami (Dz. U. z 2023 poz. 344) w związku z art. 285 ustawy z dnia 23 kwietnia 1964 r. Kodeks cywilny (Dz. U. z 2023 poz. 1610) oraz Uchwały Rady Gminy Sanok Nr XVIII/118/2008 z dnia 7 lutego 2008r. w sprawie określania zasad nabycia, zbycia i obciążania nieruchomości gruntowych ora ich wydzierżawiania lub wynajmowania na czas oznaczony dłuższy niż 3 lata lub na czas nieoznaczony

zarządzam co następuje:

§1


1. Wyraża się zgodę na ustanowienie bezterminowej służebności gruntowej polegającej na prawie przechodu i przejazdu przez nieruchomość stanowiącą własność Pani Elżbiety Wanielista, oznaczonej jako działka nr 410/9 o powierzchni 1,3480 ha, objętej księgą wieczystą nr KS1S/00069971/8, położonej w obrębie ewidencyjnym Zabłotce, pasem drożnym o powierzchni 300 m², którego przebieg został oznaczony na kopii mapy stanowiącej załącznik nr 1 do niniejszego zarządzenia linią przerywaną koloru czerwonego oraz literami A, B, C, D, E, F, na rzecz każdorazowych właścicieli nieruchomości oznaczonej działką nr 409/20 położonej w obrębie ewidencyjnym Zabłotce, objętej księgą wieczystą nr KS1S/00083914/5.
2. Ustala się jednorazowe wynagrodzenie z tytułu ustanowienia służebności gruntowej o której mowa w § 1 ust. 1 na kwotę 10.000,00 zł brutto (słownie: dziesięć tysięcy złotych).
3. Szczegółowe warunki dotyczące ustanowienia służebności gruntowej opisanej w § 1 zostaną określone w protokole uzgodnień stron.


§2

Wykonanie zarządzenia powierza się Kierownikowi Referatu Rolnictwa, Leśnictwa, Geodezji i Gospodarki Nieruchomościami Urzędu Gminy Sanok.

§3

Zarządzenie wchodzi w życie z dniem podpisania.

WÓJT GMINY SANOK
mgr Anna  Hałas



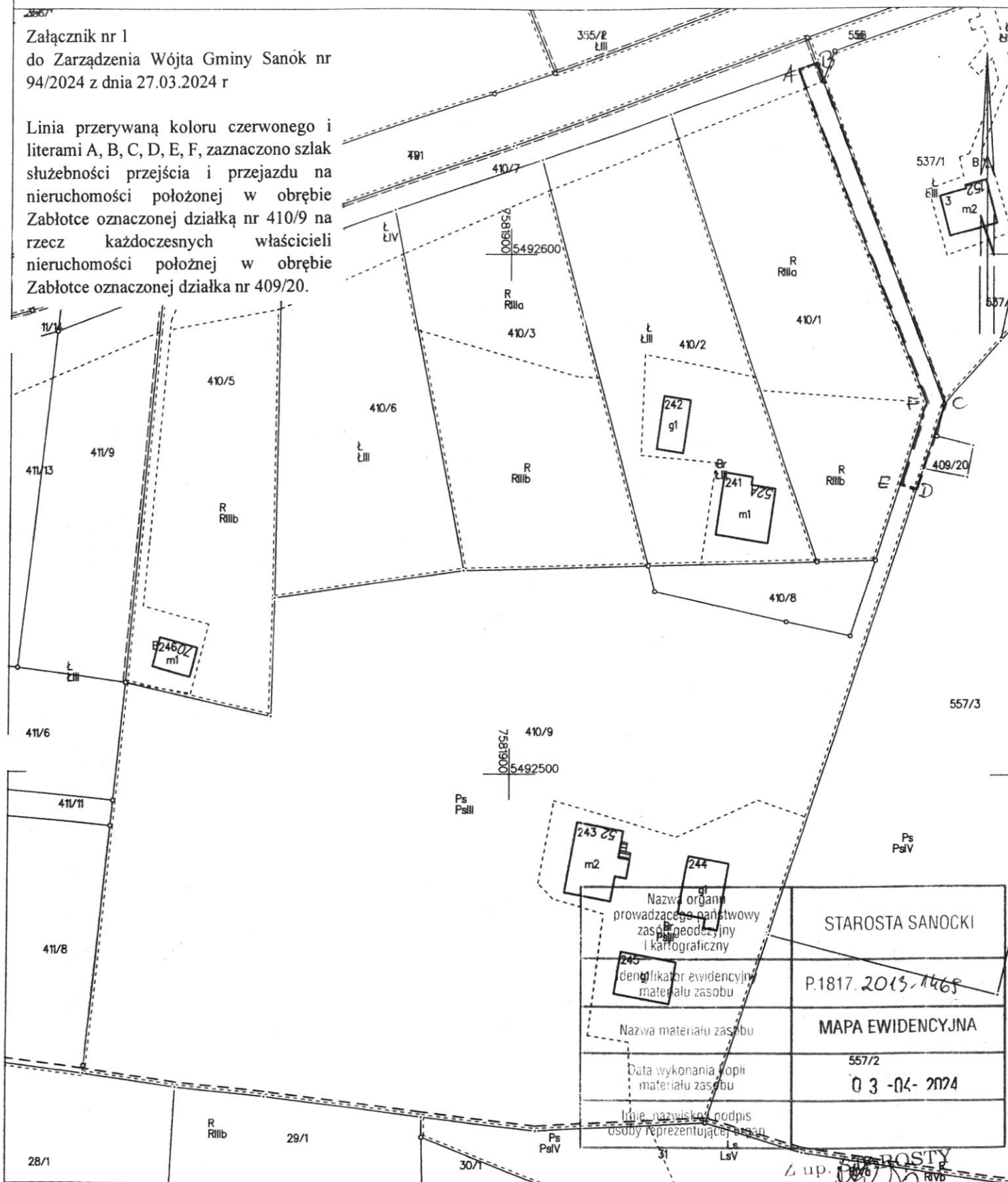
STAROSTA SANOCKI
38-500 SANOK, RYNEK 1

MAPA EWIDENCJI GRUNTÓW
SKALA 1:1000

Układ odniesienia: PL-ETRF89, układ wsp. płaskich: PL-2000 strefa 7 (21°), układ wys.: PL-EVRF 2007-NH
Sekcje mapy: 7.114.31.12.3; 7.114.31.12.1

Załącznik nr 1
do Zarządzenia Wójta Gminy Sanok nr
94/2024 z dnia 27.03.2024 r

Linia przerywaną koloru czerwonego i literami A, B, C, D, E, F, zaznaczono szlak służebności przejścia i przejazdu na nieruchomości położonej w obrębie Zabłotce oznaczonej działką nr 410/9 na rzecz każdorazowych właścicieli nieruchomości położonej w obrębie Zabłotce oznaczonej działką nr 409/20.



Nazwa organu prowadzącego państwowy zasób geodezyjny i kartograficzny	STAROSTA SANOCKI
Identyfikator ewidencyjny materiału zasobu	P.1817.2013.1165
Nazwa materiału zasobu	MAPA EWIDENCYJNA
Data wykonania kopii materiału zasobu	557/2 03-04-2024
Imię, nazwisko, podpis osoby reprezentującej organ	Magdalena Patys

