

## **1. Ogólna charakterystyka Gminy Sanok**

Przedstawiona charakterystyka Gminy Sanok jest raportem o stanie społeczno - gospodarczym, który został opracowany na podstawie dostępnych materiałów statystycznych, informacji z Urzędu Gminy oraz literatury przedmiotu, m.in. książki pt. „Sanok i okolice” autorstwa Artura Baty.

### **1.1. Położenie i podział administracyjny Gminy Sanok**

Gmina wiejska Sanok leży w południowo - wschodniej części województwa podkarpackiego, wokół gminy miejskiej Sanok, nad rzekami: San, Sanoczek, Pijawka i Tyrawka. Jest jedną ze 160 gmin województwa podkarpackiego. Administracyjnie należy do powiatu sanockiego.

Gmina Sanok leży nad rzeką San i graniczy:

- od północy z:                   Gminą Dynia,  
  
  Gminą Bircza,  
  
  Gminą Brzozów,
  
- od wschodu z:                 Gminą Tyrawa Wołoska,  
  
  Gminą Miejską Sanok,  
  
  Gminą Zagórz,
  
- od południa z:                Gminą Zagórz,  
  
  Gminą Bukowsko,
  
- od zachodu z:                 Gminą Zarszyn,

## Gminą Bukowsko.

Teren gminy jest wysokościowo zróżnicowany od około 265,0 m n. p. m. na północy do około 530 m n. p. m. na południu.

Teren jest poprzecinany licznymi jarami ze strumykami i potokami zlewni Sanu.

Złożona jest również budowa geologiczna i geomorfologiczna. Występują tu łupki, iły, ale także żwiry z otoczakami z przewarstwieniami glin ciężkich.

Obszar gminy, zamieszkaney przez 16362 osoby i jest podzielony na 32 jednostki pomocnicze - sołectwa. Gmina ma charakter rolniczy i jest silnie zalesiona.

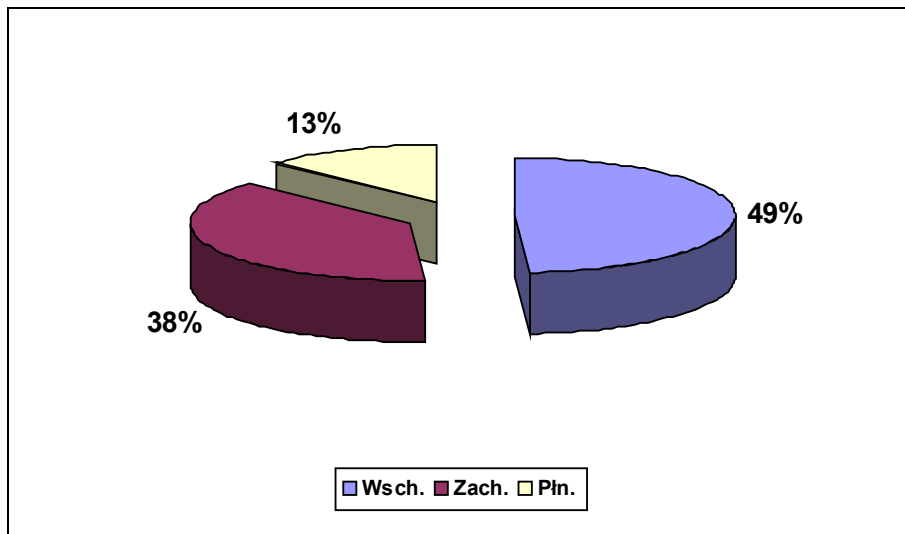
Użytki rolne stanowią 49%, a lasy 38% powierzchni gminy..

### ***Struktura planistyczna terenów gminy***

<b>Wyszczególnienie</b>	<b>Powierzchnia w ha</b>	<b>Udział w %</b>
Użytki rolne	11377	49
Lasy	8827	38
Pozostałe grunty	2981	13
<b>Razem:</b>	<b>23185</b>	<b>100</b>

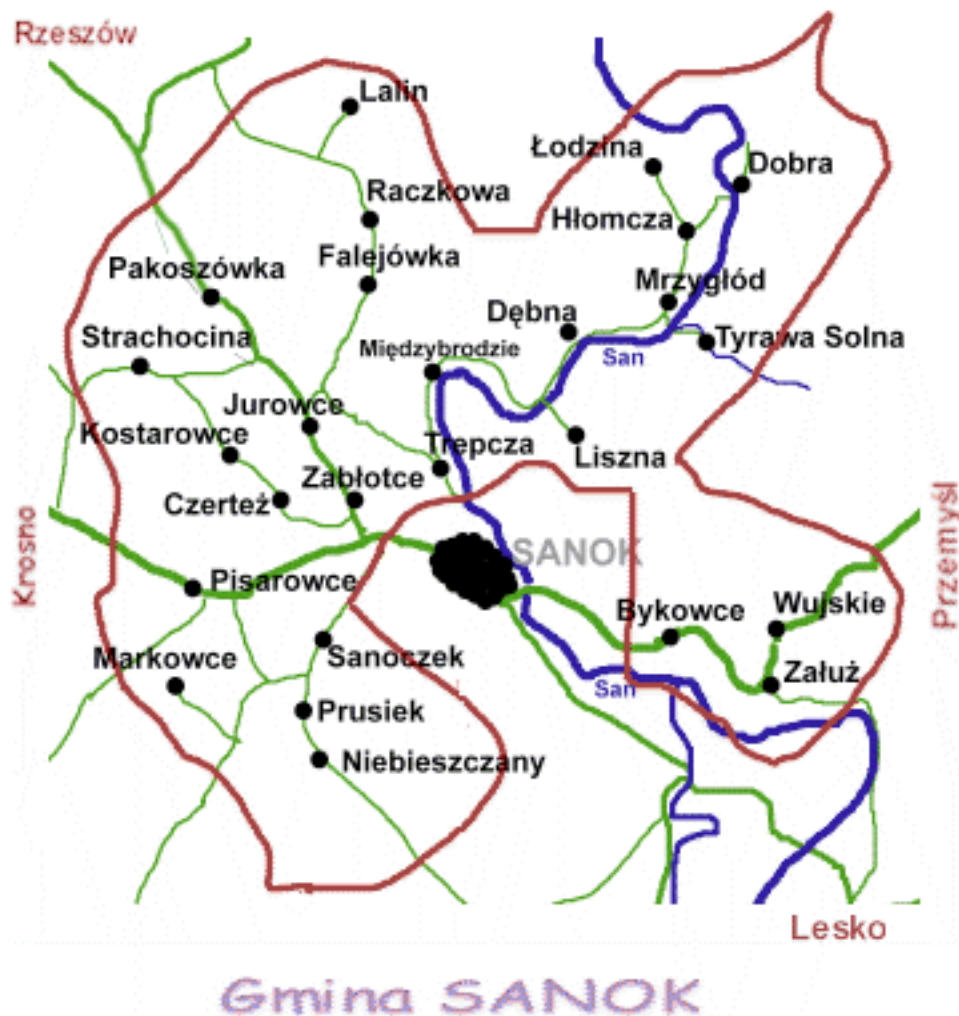
*Źródło: UG Sanok 2000 rok*

### Struktura planistyczna terenów gminy



Źródło: UG Sanok 2000 rok

### Mapa Gminy Sanok



## 1.2. Środowisko naturalne

### 1.2.1. Morfologia terenu

Pod względem morfologicznym Gmina Sanok zajmuje od zachodu fragment tak zwanych Dołów Jasielsko - Sanockich, w części środkowej fragment Gór Słonnych, w części północno - wschodniej wkracza na Pogórze Dynowskie i w Góry Sanocko -Turczańskie, a w części południowej na Pogórze Bukowskie.

### 1.2.2. Klimat

Według klasyfikacji klimatycznej Romera na obszarze Gminy Sanok panuje klimat „górski i podgórski typu zaciśzy śródgórskich krainy samborsko - sadeckiej”.

Wiosny charakteryzują się dużym różnicowaniem temperatur, lata są upalne, jesień długie i dość ciepłe, a zimy surowe i śnieżne.

Najcieplejszym miesiącem jest lipiec ze średnią temperatura, powyżej 17°C,

a najchłodniejszym styczni ( średnia temperatura około - 4°C ).

Średnia temperatura roczna wynosi 7,7°C.

Suma rocznych opadów waha się pomiędzy 737 a 912 mm. Najwięcej w czerwcu, lipcu i sierpniu - między 76 a 155 mm, najmniej w lutym - 23 - 36 mm.

Charakterystyczną cechą lokalnego klimatu jest duża zmienność warunków atmosferycznych, wynikająca ze ścierania się oceanicznych i kontynentalnych mas powietrza.

Okres wegetacyjny roślin wynosi około 209 dni.

### **1.2.3. Zasoby naturalne**

Obszar gminy jest stosunkowo zasobny w bogactwa naturalne. Występują na nim: gaz ziemny i ropa naftowa, piaskowce gazowe, skały krzemionkowe i ropy.

#### Ropa naftowa i gaz ziemny

Najwartościowszymi surowcami występującymi na terenie Gminy Sanok są: ropa naftowa i gaz ziemny. Występują one w 7 tak zwanych obszarach górniczych: „Hłomcza”, „Strachocina”, „Grabownica Wieś 1”, „Jurówce - Srogów”, „Sanok -Zabłotce”, „Tyrawa Solna” oraz „Grabownica”. W gminie działają 3 kopalnie gazu ziemnego i ropy: „Strachocin”, „Tyrawa Solna” i „Grabownica”.

#### Piaskowce

Na terenie gminy istnieje 5 złóż piaskowca. Nie są one jednak perspektywiczne i nie ma większych szans na ich zagospodarowanie.

#### Skały krzemionkowe

Na obszarze gminy istnieje 10 złóż skał krzemionkowych: „Łodzina”, „Łodzina - Dobra”, „Mrzyglód - Dobra”, „Mrzyglód”, „Bykowce”, „Załuz”, „Ulucz” i „Dębna”.

Pokłady tego surowca są znaczne, ale dotychczas nie w pełni wykorzystane. Na 8 odkrytych złóż eksploatowanych jest 5.

#### Iły

Aktualnie istnieją 4 złoża ropy : wyczerpane złożo „Międzybrodzie” oraz 3 złoża perspektywiczne: „Zabłotce”, „Trepca”, „Sanoczek - Pobiedno”

### **1.2.4. Wody powierzchniowe i gruntowe**

#### Wody powierzchniowe

Teren gminy jest odwadniany przez rzekę San oraz jej dopływy, m.in. Osławę, Sanoczek, Pijawkę i Tyrawkę i całą sieć pomniejszych cieków.

Na obszarze gminy rzeka utrzymuje się w III klasie czystości. Na wysokości Sanoka w wodzie znacznie wzrasta poziom zawiesiny ogólnej oraz rośnie stężenie fosforanów. Poniżej miasta rzeka powraca do III klasy czystości.

W okresie normalnych wysokich stanów wody nie występują poza obręb koryta.

#### Wody gruntowe

Zasoby wód gruntowych znajdują się w 5 głównych otworach o wydajności od 0,5 do 8 m<sup>3</sup>/h, zlokalizowanych na terenie gminy. Zwierciadło wód gruntowych stabilizuje się na poziomie 0,8 - 3,5 m<sup>3</sup>/m od p.t. Szacuje się, że duże zasoby wody znajdują się w pokładach trzeciorzędowych, poniżej 30 m od p.t.

Zbiornik wód wglębnych należy do największych zasobów wysokiej jakości wód pitnych i wymaga on wzmożonej ochrony ze względu na ekologiczną budowę podłoża ( porowate ) i możliwość łatwego skażenia tych wód.

W związku z powyższym utworzono obszary najwyższej i wysokiej ochrony tych zasobów. Na terenie gminy istnieje strefa wzmożonego nadzoru sanitarnego wód głębinowych z rygorami dotyczącymi gospodarki wodno - ściekowej i odprowadzania do wód i gruntu nie oczyszczonych ścieków.

#### **1.2.5. Walory krajobrazowe**

Teren gminy to malowniczy obszar o wysokich walorach przyrodniczych i krajobrazowych, obejmujący: Wschodniobeskidzki Obszar Chronionego Krajobrazu, Obszar Chronionego Krajobrazu Beskidu Niskiego oraz Park Krajobrazowy Gór Słonnych ( charakteryzujący się pełną gamą wspaniałych krajobrazów i widoków ). Dominujące nad całym obszarem pasma górskie o zboczach porośniętych wysokopiennym lasem mieszanym, podzielone barwnymi łąkami i polami uprawnymi, tworzą niepowtarzalne obrazy ładu i harmonii natury. Wzdłuż rzeki San istnieją dogodne miejsca dla turystów. Są tam trasy z wieloma atrakcyjnymi widokami. Położenie gminy predysponuje ją więc do rozwoju turystyki i agroturystyki.



*Foto. nr 1. Okolice Sanoka.*

### **1.2.6. Zanieczyszczenia**

Stan czystości powietrza w gminie należy uznać za dobry. Podstawowymi źródłami zanieczyszczeń są procesy spalania paliw w kotłowniach komunalnych, komunikacja i ogrzewalnictwo indywidualne ( szczególnie w okresach grzewczych ).

W ostatnich latach zaobserwowano spadek ogólnej wielkości zanieczyszczeń wprowadzonych do powietrza. Nastąpił on w wyniku: gazyfikacji wsi, likwidacji węglowych kotłowni, modernizacji małych kotłowni i niepełnego wykorzystania mocy produkcyjnych w zakładach przemysłowych.

### **2.3. Miejsce i funkcje gminy**

Gmina Sanok jest jedna, z największych gmin województwa podkarpackiego. Jej powierzchnia wynosi 2318520 ha. W skład wchodzi 32 jednostki pomocnicze ( sołectwa ). Większość terenów gminy ma charakter rolniczy. Z kolei miejscowości położone w pobliżu Sanoka ( np. Bykowce, Zabłotce ) pełnią funkcje „sypialni miejskiej”.

### 2.3.1. Związki funkcjonalne z miastem Sanok

Gmina wiejska Sanok jest ściśle związana z miastem, będącym siedzibą jej władz, ośrodkiem usługowo - handlowym i miejscem pracy dla większości okolicznych mieszkańców. Z powodu swojego położenia w stosunku do Sanoka gmina - a w szczególności miejscowości leżące w bezpośrednim sąsiedztwie miasta mają charakter „miejskiej sypialni”.

Ze względu na specyficzny układ gminy wokół miasta Sanok, jak i układ kompleksów rolnych i leśnych można ją podzielić na 3 części:

1. Północno - wschodnia część gminy: mocno zalesiona dolina Sanu wchodząca w granice wschodniobeskidzkiego Obszaru Chronionego Krajobrazu i częściowo w granice Parku Krajobrazowego Gór Słonnych,
2. Zachodnia i południowa część gminy: wchodząca częściowo w granice Obszaru Chronionego Krajobrazu Beskidu Niskiego,
3. Wschodnia część gminy: wchodząca w granice wschodniobeskidzkiego Obszaru Chronionego Krajobrazu i granice Parku Krajobrazowego Gór Słonnych.

### 2.3.2. Gmina na tle powiatu

Gmina Sanok ( jedna z 8 tworzących powiat ) należy do największych i najludniejszych w powiecie. W obu kategoriach zajmuje w nim 2 miejsca.

#### Podstawowe dane o Gminie Sanok na tle powiatu ( 31.12.00 )

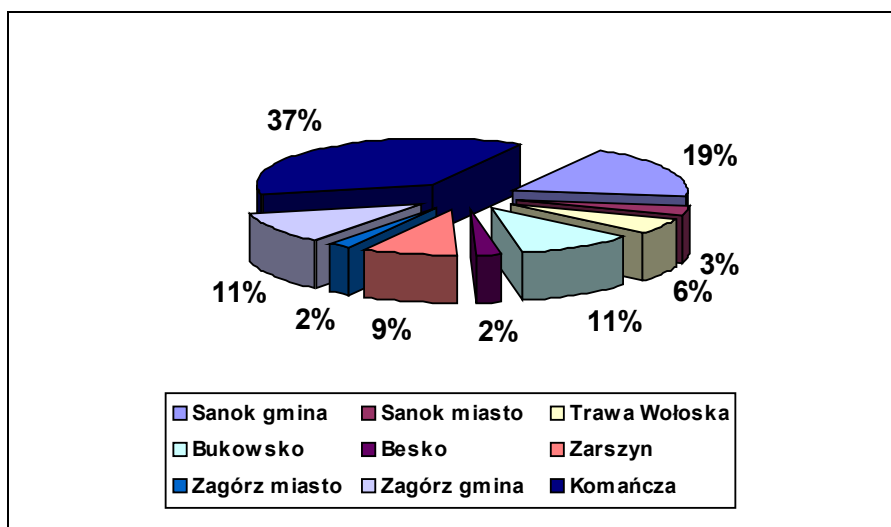
Wyszczególnienie	Powierzchnia w m <sup>2</sup>	Ludność			
		ogółem	mężczyźni	kobiety	na 1 km <sup>2</sup>
Besko	28	4231	2019	2212	153
Bukowsko	138	5209	2633	2576	38
Komańcza	455	5178	2665	2513	11
<b>Sanok gmina</b>	<b>231</b>	<b>16015</b>	<b>8053</b>	<b>7962</b>	<b>69</b>
Sanok miasto	38	41401	19966	21435	1085
Tyrawa Wołoska	69	1971	1014	957	29
Zagórz gmina	138	7728	3837	3891	56
Zagórz miasto	22	4886	2371	2515	218
Zarszyn	106	9189	4529	4660	87
<b>Razem powiat</b>	<b>1225</b>	<b>95824</b>	<b>47140</b>	<b>48684</b>	<b>78</b>



Źródło: US Rzeszów 2001 rok

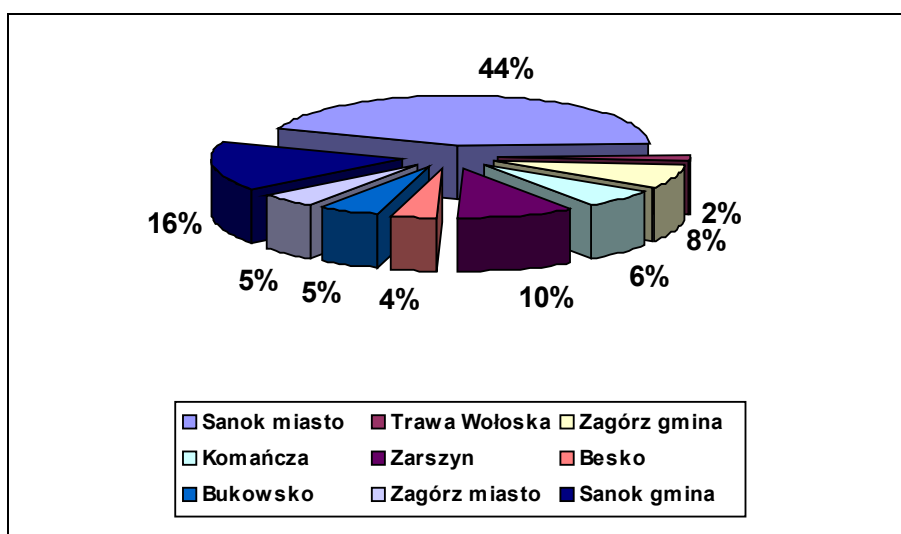
Gmina jest najludniejszą gminą wiejską w powiecie. Jej mieszkańcy stanowią około 16,5 % populacji powiatu. Pod względem liczby mieszkańców większe jest tylko miasto Sanok, będące regionalnym centrum administracyjnymi i handlowo-usługowym.

### **Powierzchnia poszczególnych gmin powiatu sanockiego**



Źródło: US Rzeszów 2001 rok

### **Liczba ludności w poszczególnych gminach powiatu sanockiego**



Źródło: US Rzeszów 2001 rok

Gmina zajmuje 19 % powierzchni powiatu. Większa terytorialnie tylko Gmina Komańcza zajmująca 37 % powierzchni ( 455 km<sup>2</sup> ).

## 2. Ludność i zagadnienia społeczne

Według danych Urzędu Gminy Sanok z dnia 31.12.99 roku gminę zamieszkuje 16362 osoby, w tym 8140 kobiet ( 48,8 % ) i 8222 mężczyzn ( 50,2 % ).

Średnia gęstość zaludnienia wyniosła 71 osób na 1 km<sup>2</sup> i była niższa od średniej powiatowej wynoszącej 78 osób na 1 km<sup>2</sup>. Wskaźnik ten dał gminie 5 miejsce na 8 gmin w powiecie.

### 2.1. Demografia gminy

Gmina jest podzielona na 32 sołectwa.

#### *Podział administracyjny Gminy Sanok ( stan 31.12.99 rok )*

L.p	Miejscowość	Powierzchnia w km <sup>2</sup>	Ludność	Gęstość zaludnienia osoby na km <sup>2</sup>
1.	Bykowce	5,64	713	126
2.	Czerteż	2,94	417	141
3.	Dębna	6,45	257	39
4.	Dobra	21,77	345	15
5.	Falejówka	9,18	637	69
6.	Hłomcza	4,33	326	75
7.	Jędruszkowce	2,74	218	79
8.	Jurowce	3,66	426	116
9.	Kostarowce	9,28	733	78
10.	Lalin	6,81	329	48
11.	Liszna	5,94	322	54
12.	Łodzina	5,17	275	53
13.	Markowce	2,42	319	131

14.	Międzybrodzie	7,27	110	15
15.	Mrzyglód	5,75	443	77
16.	Niebieszczany	19,47	2105	108
17.	Paszkówka	10,49	912	86
18.	Pisarowce	5,14	812	157
19.	Płowce	2,75	257	93
20	Prusiek	6,99	756	108
21	Raczkowa	5,67	364	64
22	Sanoczek	6,03	699	115
23	Srogów Dolny	3,52	317	90
24	Srogów Górny	4,90	548	111
25	Strachocina	8,89	1127	126
26	Stróże Małe	3,28	208	63
27	Stróże Wielkie	5,51	86	15
28	Trepcza	9,13	917	100
29	Tyrawa Solna	15,53	365	23
30	Wujskie	12,36	347	28
31	Zabłotce	2,10	365	173
32	Załuż	10,74	307	28
	<b>Ogółem</b>	<b>231,85</b>	<b>16362</b>	<b>70</b>

Źródło: UG Sanok 31.12.1999 rok

Najludniejszym sołectwem są Niebieszczany, zamieszkane przez 2105 ( 13 % ) mieszkańców gminy, podczas gdy najmniejsze z nich - Stróże Wielkie zamieszkuje zaledwie 86 osób ( 0,5 % ).

Największe terytorialnie jest sołectwo Dobra ( 21,77 km<sup>2</sup> - 9,5 % powierzchni gminy ), najmniejsze to Zabłotce ( 2,1 km<sup>2</sup> - 0,9 % powierzchni ).

Najgęściej zaludnionym sołectwem są Pisarowce 157 osób na 1 km<sup>2</sup>, najmniej osób na 1 km<sup>2</sup> przypada w Dobrej, Międzybrodziach i Stróżach Wielkich - po 15.

### 2.1.1. Struktura wiekowa mieszkańców

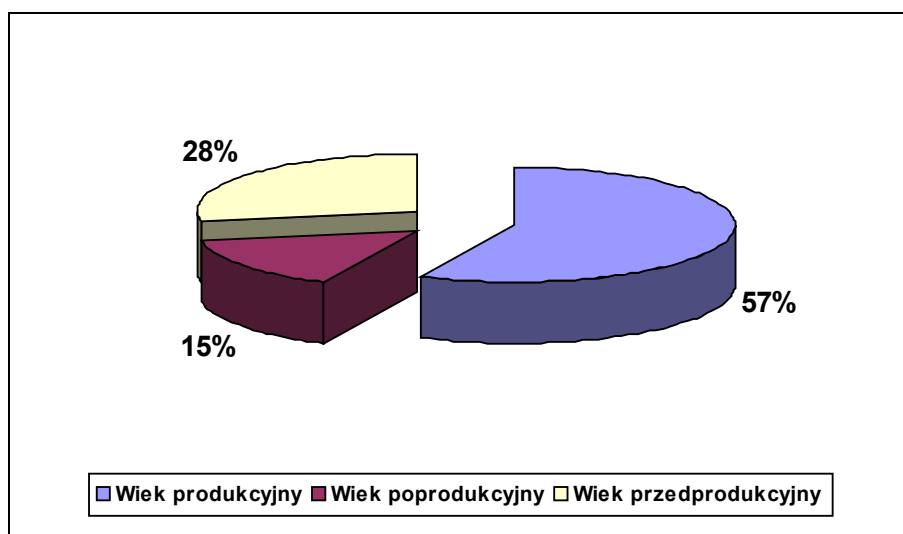
Struktura wiekowa ludności jest jednym z najważniejszych czynników rozwojowych danego terenu. W Gminie Sanok jest ona dość korzystna, choć duży jest odsetek ludności w wieku poprodukcyjnym.

### Struktura wiekowa ludności Gminy Sanok

	Wiek przedprodukcyjny	Wiek produkcyjny	Wiek produkcyjny
<b>Ogółem</b>	<b>4569</b>	<b>9357</b>	<b>2444</b>
W tym: kobiety	2251	4256	1621
Mężczyźni	2318	5101	823

Źródło: UG Sanok 2000 rok

### Struktura wiekowa ludności gminy



Źródło: UG Sanok 2000 rok

#### 2.1.2. Ruch naturalny

Na terenie gminy od wielu lat notuje się duży dodatni przyrost naturalny. W 2000 roku wyniósł on 60 osób i po gminie miejskiej Sanok był największy w powiecie,

#### Ruch naturalny ludności w powiecie sanockim w 2000 roku

Gmina / miasto	Liczba zawartych małżeństw	Liczba urodzeń	Liczba zgonów	Przyrost naturalny
Besko	35	49	39	10
Bukowsko	27	58	52	6
Komańcza	25	65	32	33
<b>Sanok gmina</b>	<b>101</b>	<b>197</b>	<b>135</b>	<b>60</b>
Sanok miasto	216	373	295	78
Tyrawa Wołoska	11	37	16	21
Zagórz gmina	42	91	60	31

Zagórz miasto	31	41	55	-14
Zarszyn	44	99	94	5
<b>Ogółem</b>	<b>545</b>	<b>1060</b>	<b>735</b>	<b>325</b>

Źródło: US Rzeszów 2001 rok

W 2000 roku ta korzystna tendencja utrzymała się w gminie. Przyrost naturalny był tylko nieznacznie niższy niż w roku poprzednim i wyniósł 59.

**Ruch naturalny ludności gminy ( 31.12.1999 rok )**

Wyszczególnienie	Ogółem	Mężczyźni	Kobiety
Liczba urodzeń	201	83	118
Liczba zgonów	142	82	60
Liczba zawartych małżeństw	170		

Źródło: UG Sanok 2000 rok

### 2.1.3. Migracje

Migracja, będąca jednym z istotnych czynników wpływających na liczbę ludności, wpływa też na możliwości rozwojowe danego obszaru. Niestety, podobnie jak w całym województwie, również na terenie powiatu sanockiego oraz gminy wiejskiej Sanok notuje się od lat ujemne saldo migracji. Jest to zjawisko tym bardziej niekorzystne, że gminę opuszczają głównie ludzie młodzi, często najaktywniejsze jednostki w swoich społecznościach.

Ujemne saldo migracji w Gminie Sanok należy do najniższych w powiecie. W 1998 roku wyniosło - 11, co daje wskaźnik - 0,7 na 1000 ludności. Gmina plasuje się pod tym względem na 3 miejscu w powiecie, za miastem Zagórz i Gminą Zarszyn, w których odnotowano ( jako w jedyńskich w powiecie ) dodatnie saldo migracji.

### **Migracje ludności w Gminie Sanok w 2000 roku na tle powiatu**

Wyszczególnienie	Napływ	Odływ	Saldo migracji	
			Ogółem	Na 1000 ludności
Besko	59	46	13	3,0
Bukowsko	35	43	-8	-1,5
Komańcza	37	82	-45	-8,3
<b>Sanok gmina</b>	<b>226</b>	<b>154</b>	<b>72</b>	<b>4,5</b>
Sanok miasto	332	465	-133	-3,2
Tyrawa Wołoska	19	25	-6	-3,0
Zagórz gmina	60	79	-19	-2,4
Zagórz miasto	51	56	-5	-1,0
Zarszyn	56	84	-28	-3,0
<b>Ogółem</b>	<b>912</b>	<b>1012</b>	<b>-100</b>	<b>-1.0</b>

Źródło: US Rzeszów 2001 rok

Rozmiary ujemnej migracji w gminie są stosunkowo niewielkie. Uzyskanie dodatniego wskaźnika migracji będzie zależało w dużej mierze od rozwoju miasta, będącego głównym ośrodkiem handlowo - usługowym i miejscem pracy dla wielu mieszkańców gminy.

### **3. Warunki socjalno - bytowe**

Na terenie Gminy Sanok funkcjonują 23 szkoły podstawowe, 4 gimnazja, 2 przedszkola.

Na terenie gminy nie funkcjonują żadne szkoły średnie, publiczne szkoły wyższe.

#### **3.1. Oświata**

##### **3.1.1. Szkoły podstawowe**

Na terenie Gminy Sanok funkcjonują 23 szkoły podstawowe. 11 z nich obejmuje klasy od I do III, a 12 kolejnych od I do VI. Dwie szkoły podstawowe:

w Dobrej i w Strachocinie, są stopniowo likwidowane, a w ich miejsce utworzono gimnazja. W okresie przejściowym, to jest do czasu całkowitej likwidacji szkół podstawowych, w ich budynkach funkcjonują Zespoły Szkół.

W roku szkolnym 1999/2000 do szkół podstawowych uczęszczało łącznie 1486 uczniów nauczanych przez 209 nauczycieli mających do dyspozycji 158 sal lekcyjnych.



*Fot. nr 2. Szkoła podstawowa w Prusieku*

### **3.1.2. Gimnazja**

Oprócz dwóch gimnazjów funkcjonujących we wspomnianych Zespołach Szkół na terenie gminy działają dwa gimnazja samodzielne w Niebieszczanach i Trepczy. Oba Zespoły Szkół w najbliższych latach zostaną przekształcone samodzielne gimnazja.

W roku szkolnym 1999/2000 do gimnazjów uczęszczało 117 uczniów. W szkołach podstawowych, Zespołach Szkół i gimnazjach pracuje 268 nauczycieli i 40 pracowników obsługi.

### **3.1.3. Szkolnictwo ponadpodstawowe**

Na terenie gminy nie funkcjonują żadne szkoły średnie. Potrzeby lokalnej młodzieży są całkowicie pokrywane przez szkoły ponadpodstawowe z terenu Sanoka. Po ukończeniu szkół podstawowych i gimnazjów dzieci z terenu gminy kształcą się głównie na terenie miasta. Tylko niewielki procent wybiera szkoły poza

powiatem sanockim.

W Sanoku funkcjonują 3 licea ogólnokształcące, 13 średnich szkół technicznych i zawodowych, 5 zasadniczych szkół zawodowych i 6 szkół policealnych. Istniejące w mieście szkolnictwo ponadpodstawowe całkowicie zabezpiecza potrzeby młodzieży z terenu gminy.

#### **3.1.4. Szkolnictwo wyższe**

W powiecie sanockim nie funkcjonują publiczne szkoły wyższe. Najbliższe ośrodki akademickie to: Rzeszów, Lublin i Kraków. W Sanoku działa punkt konsultacyjny Akademii Ekonomicznej z Krakowa.

#### **3.1.5. Przedszkola**

Na terenie gminy funkcjonują 2 samodzielne przedszkola i 21 oddziałów przedszkolnych przy szkołach podstawowych. W roku szkolnym 1999/2000 uczęszczało do nich łącznie 305 dzieci będących pod opieką 22 nauczycieli

### **3.2. Ochrona zdrowia**

Na terenie gminy funkcjonuje tylko podstawowa ochrona zdrowia. Rozwijanie jej na szerszą skalę byłoby niecelowe z uwagi na bliskość miasta posiadającego potrzebną bazę. Ze względu na duży obszar gminy na jej obszarze działają aż 4 ośrodki zdrowia ( najwięcej z gmin wiejskich powiatu ) i 1 apteka.

#### ***Ośrodki zdrowia, apteki i punkty apteczne***

<b>Wyszczególnienie</b>	<b>Ośrodki zdrowia</b>	<b>Apteki</b>	<b>Liczba ludności na 1 aptekę</b>
Besko	1	1	4,2
Bukowsko	1	1	5,7
Komańcza	2	1	5,2
<b>Sanok gmina</b>	<b>4</b>	-	-
Sanok miasto	-	12	3,5
Tyrawa Wołowska	1	-	-
Zagórz gmina	2	-	-
Zagórz miasto	3	-	-
Zarszyn	3	-	-



<b>Razem powiat</b>	<b>15</b>	<b>17</b>	<b>5.6</b>
---------------------	-----------	-----------	------------

Źródło: US Rzeszów 2001 rok

Ze względu na istnienie aż 4 ośrodków zdrowia gmina posiada najliczniejszy w powiecie personel medyczny. W gminie pracuje 7 lekarzy, w tym 2 dentyści i 28 pielęgniarek. Pod względem wskaźników liczby personelu medycznego na 10 tys. mieszkańców gmina zajmuje czołowe miejsce w powiecie. Pod względem ilości lekarzy 8 miejsce, pod względem liczby dentyści też 8, przedostatnie.

#### Pracownicy medyczni służby zdrowia na tle innych gmin powiatu sanockiego

Gmina /miasto	Liczby bezwzględne			Na 10 tysięcy ludności		
	lekarze	dentyści	pielęgniarki	lekarze	dentyści	pielęgniarki
Besko	1	1	5	2,4	2,4	12,0
Bukowsko	2	1	8	3,9	1,9	15,4
Komańcza	4	2	14	7,6	3,8	26,5
<b>Sanok gmina</b>	<b>5</b>	<b>2</b>	<b>28</b>	<b>3.2</b>	<b>1,3</b>	<b>17,7</b>
Sanok miasto	118	26	488	28,3	6,2	117,2
Tyrawa Wołoska	1	1	3	5,1	5,1	15,4
Zagórz gmina	3	1	6	3,9	1,3	7,8
Zagórz miasto	2	2	6	4,1	4,1	12,3
Zarszyn	4	2	13	4,3	2,2	14,1
<b>Ogółem</b>	<b>140</b>	<b>38</b>	<b>571</b>	<b>14,6</b>	<b>4.0</b>	<b>59,6</b>

Źródło: US Rzeszów 1999 rok

Na terenie gminy świadczone są tylko podstawowe usługi medyczne. Usługi specjalistyczne są dostępne w pobliskim Sanoku. W mieście działa szpital powiatowy dysponujący 449 łózkami oraz 13 przychodni i 12 aptek.

Reasumując, bliskość Sanoka wraz z jego zapleczem oraz baza medyczna istniejąca na terenie gminy wystarczają na zaspokojenie lokalnych potrzeb.